DATI TECNICI FUNZIONALI

PROFONDITA' DI INTERRAMENTO	
LARGHEZZA AREA DI LAVORO	
ALLACCIAMENTI DN 3"/4" - TUBAZIONE DA RECUPERARE	
TUBAZIONE DA RECUPERARE	
TUBAZIONE DA INTASARE	
IMPIANTI / ATTRAVERSAMENTI DA DISMETTERE	
RIFERIMENTO A DISEGNI E PARTICOLARI	
INTERFERENZE CON SERVIZI INTERRATI	
PEZZI SPECIALI DA INSERIRE	
CONFINI AMMINISTRATIVI	

DATI CARATTERISTICI

DATI DI COSTRUZIONE

PRESSIONE MASSIMA DI ESERCIZIO (MOP) 64.0 bar

DATI GENERALI

DN 80	[3"]	99.00 m
DN 100	[4"]	25.00 m
DN 300	[12"]	16247.00 m

LUNGHEZZA TOTALE IMPIANTO 16247.00 m.

FASE EMISSIONE Costruzione

PLANIMETRIA 1:2000

CONFINI AMMINISTRATIVI

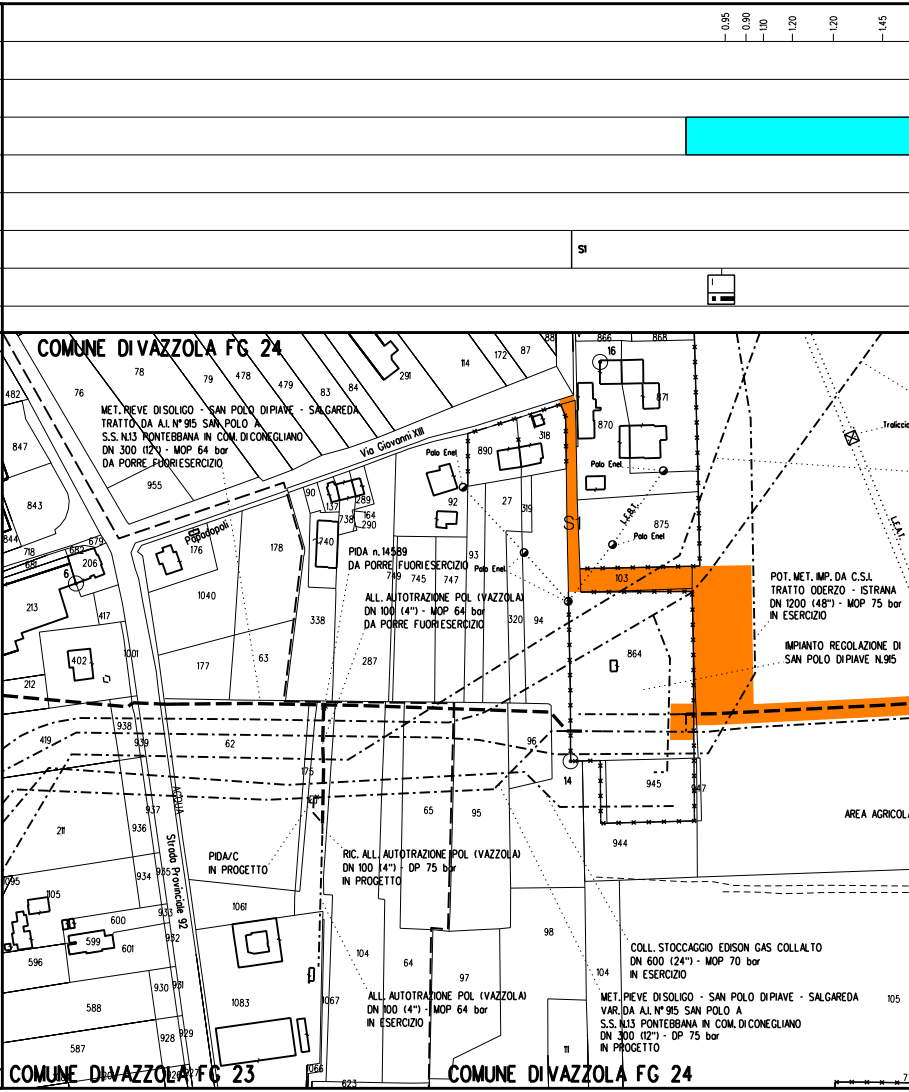

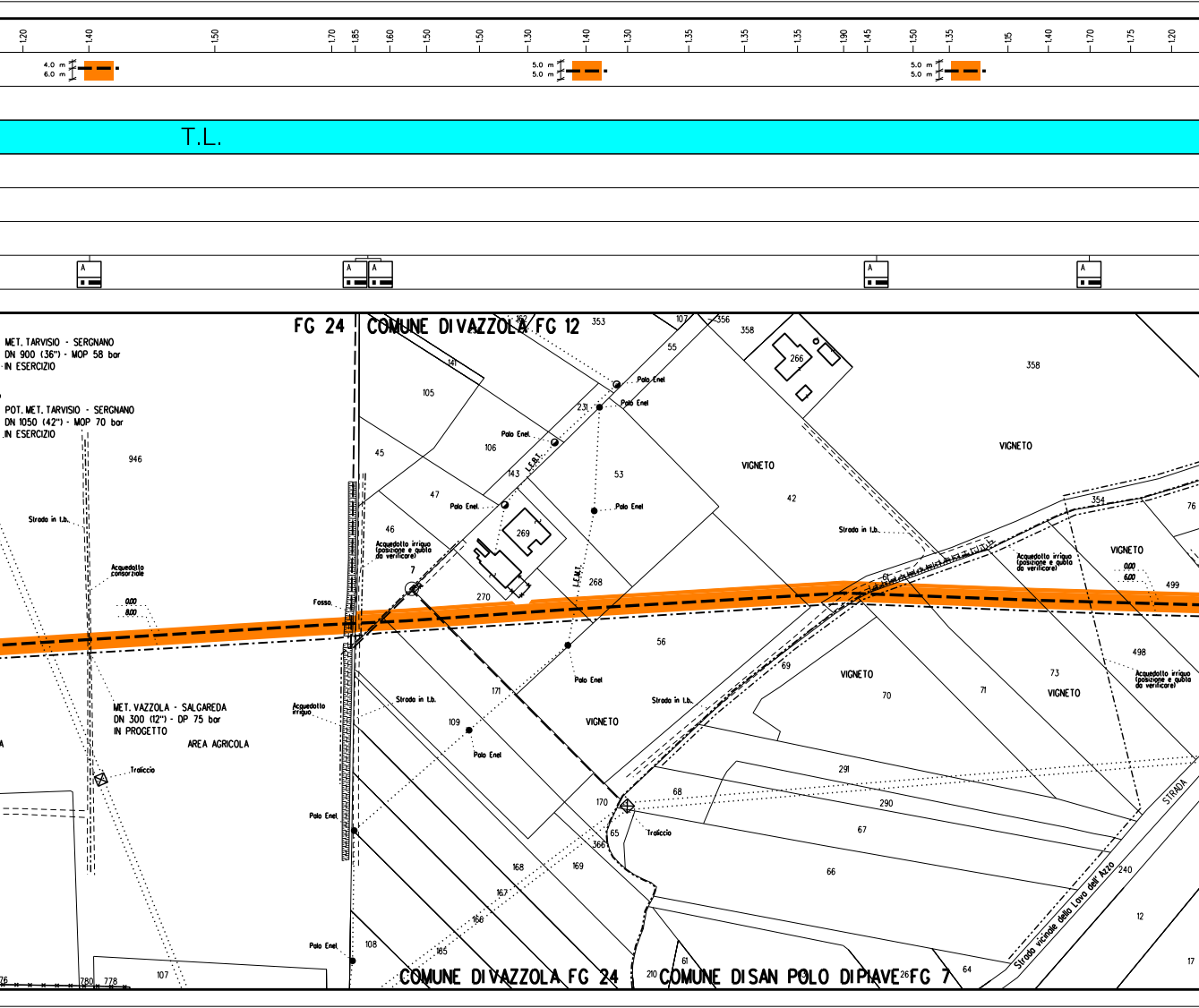
1,20
1,40
1,50
1,70
1,85
1,60
1,50
1,50
1,30
1,40
1,30
1,35
1,35
1,35
1,90
1,45
1,50
1,35
1,5
1,40
1,70
1,75
1,20
4.0 m
6.0 m
5.0 m
5.0 m
5.0 m
5.0 m
T.L.
A
FG 24
COMUNE DI VAZZOLA FG 12
MET. TARVISIO - SERGNANO
DN 900 (36") - MOP 58 bar
IN ESERCIZIO
POT. MET. TARVISIO - SERGNANO
DN 1050 (42") - MOP 70 bar
IN ESERCIZIO
Strada in t.b.
Acquedotto consorziale
Fosso
MET. VAZZOLA - SALGAREDA
DN 300 (12") - DP 75 bar
IN PROGETTO
AREA AGRICOLA
Traliccio
Acquedotto irriguo
Acquedotto irriguo (posizione e quota da verificare)
Polo Enel
L.E.M.T.
VIGNETO
Strada vicinale della Lova dell'Azzo
STRADA
COMUNE DI VAZZOLA FG 24
COMUNE DI SAN POLO DI PIAVE FG 7

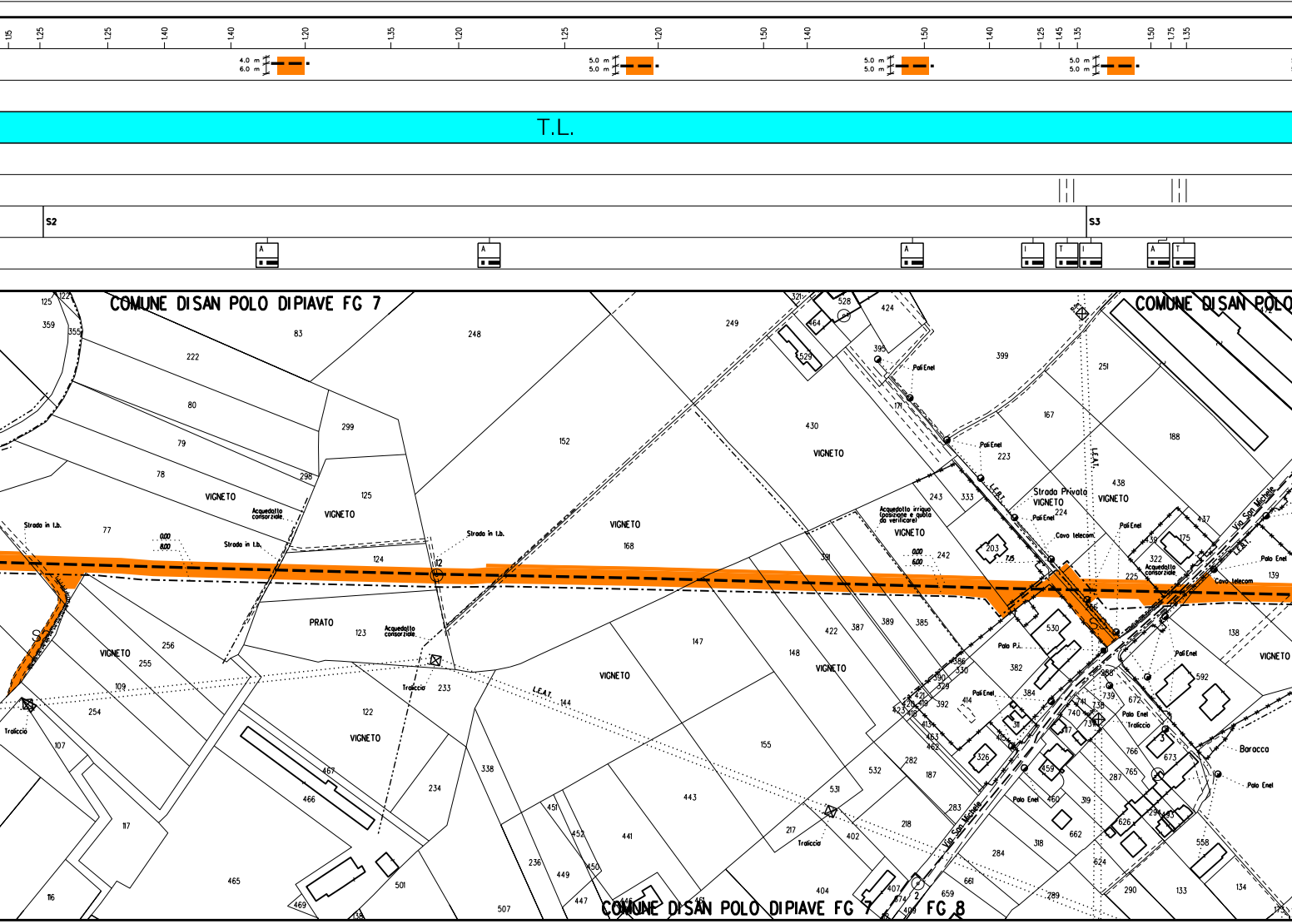

T.L.
S2
S3
COMUNE DI SAN POLO DI PIAVE FG 7
COMUNE DI SAN POLO DI PIAVE FG 7
FG 8
VIGNETO
PRATO
Strada in t.b.
Acquedotto consorziale
Acquedotto irriguo (posizione e quota da verificare)
Strada Privata
Pali Enel
Palo Enel
Palo P.I.
Cavo telecom
L.E.A.T.
Traliccio
Via San Michele
Baracca

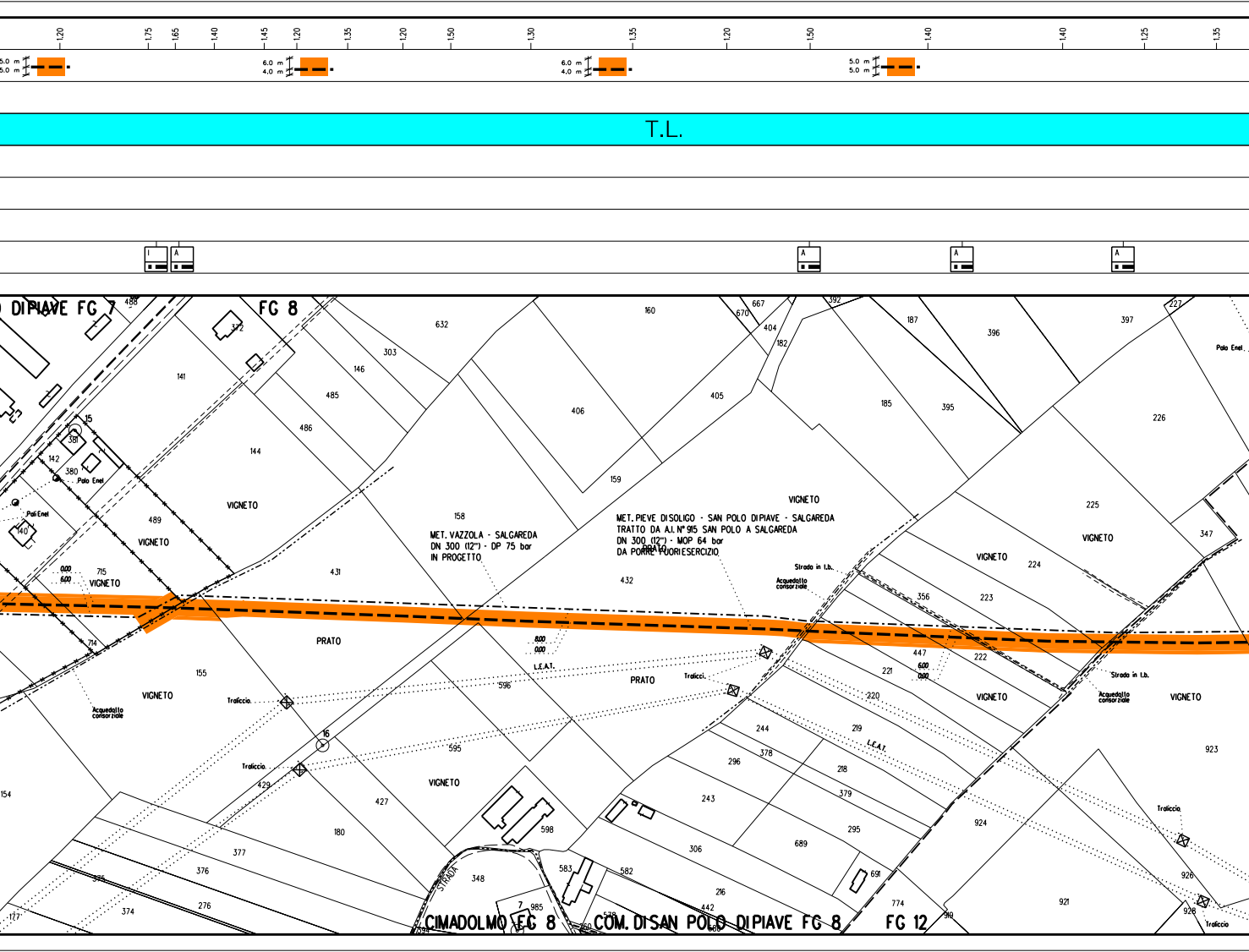
T.L.
DIPIAVE FG 7
FG 8
VIGNETO
PRATO
MET. VAZZOLA - SALGAREDA
DN 300 (12") - DP 75 bar
IN PROGETTO
MET. PIEVE DI SOLIGO - SAN POLO DIPIAVE - SALGAREDA
TRATTO DA A.I. N° 915 SAN POLO A SALGAREDA
DN 300 (12") - MOP 64 bar
DA PORRE FUORI ESERCIZIO
Strada in t.b.
Acquedotto consorziale
Traliccio.
Polo Enel
Pali Enel
L.E.A.T.
STRADA
CIMADOLMO FG 8
COM. DI SAN POLO DIPIAVE FG 8
FG 12

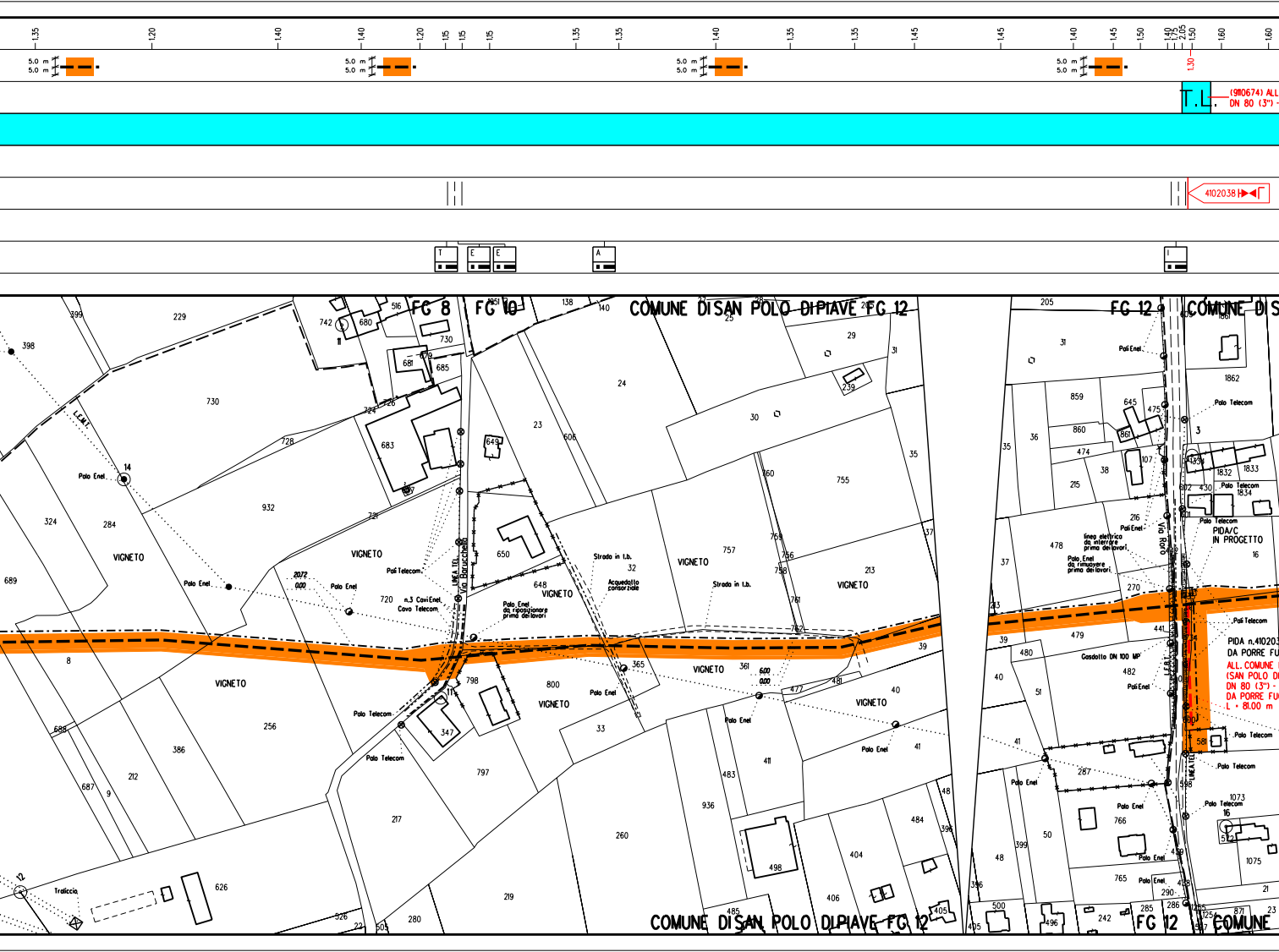

(9110674) ALL
DN 80 (3") -
4102038
COMUNE DI SAN POLO DI PIAVE FG 12
FG 8
FG 10
FG 12
COMUNE DI S
VIGNETO
Palo Enel
Pali Enel
Palo Telecom
Pali Telecom
LINEA TEL
Via Baruchella
n.3 Cavi Enel
Cavo Telecom
Palo Enel da riposizionare prima dei lavori
Strada in t.b.
Acquedotto consorziale
linea elettrica da interrare prima dei lavori
Palo Enel da rimuovere prima dei lavori
PIDA/C IN PROGETTO
PIDA n.410203
DA PORRE FU
ALL. COMUNE
(SAN POLO DI
DN 80 (3") -
DA PORRE FU
L = 81.00 m
Gasdotto DN 100 MP
Via Roma
Traliccio
LINEA TEL
COMUNE DI SAN POLO DI PIAVE FG 12
FG 12
COMUNE

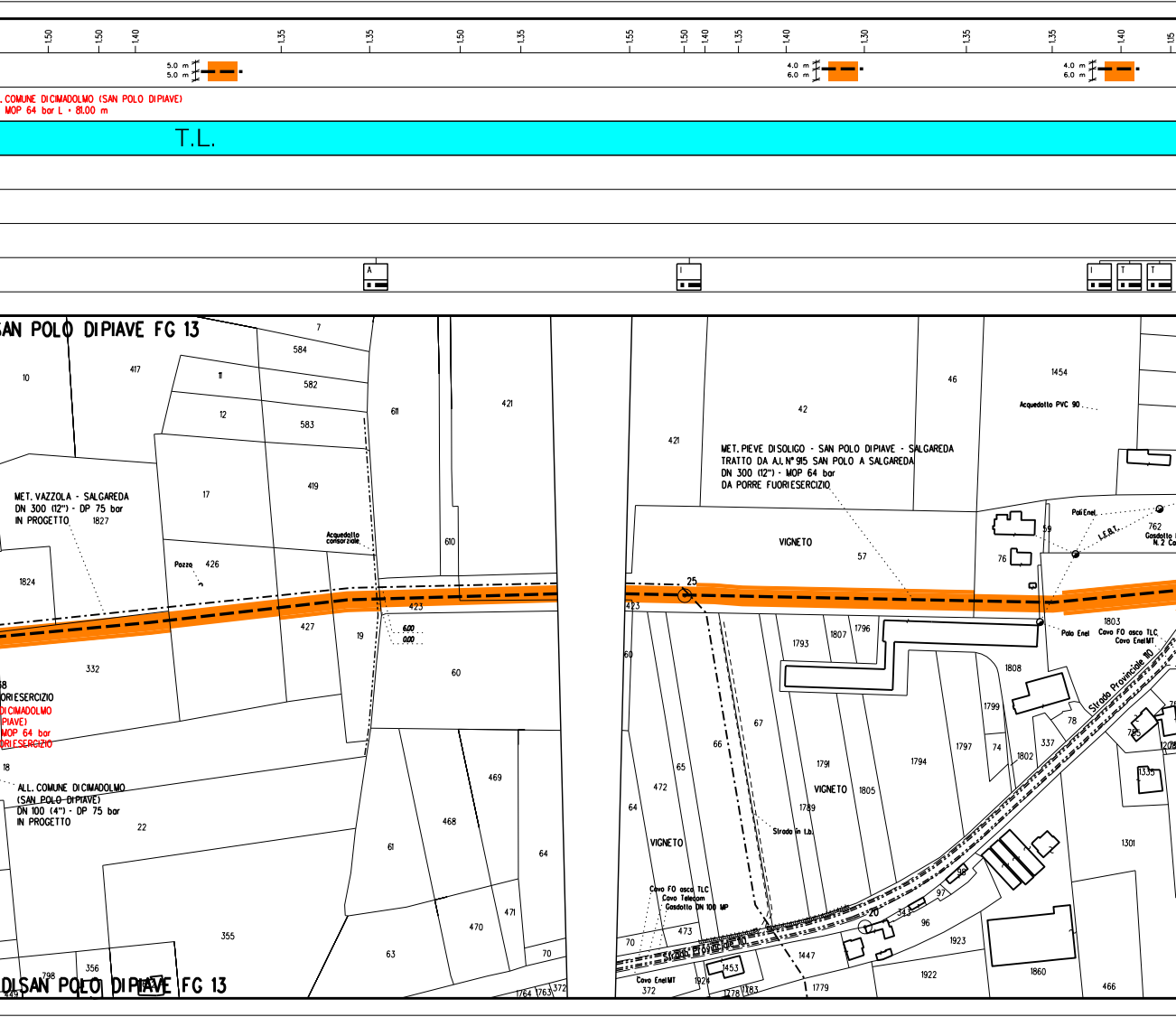

1,50 1,50 1,40 1,35 1,35 1,50 1,35 1,55 1,50 1,40 1,35 1,40 1,30 1,35 1,35 1,40 1,5
5.0 m
5.0 m
4.0 m
6.0 m
4.0 m
6.0 m
. COMUNE DI CIMADOLMO (SAN POLO DI PIAVE)
MOP 64 bar L = 81,00 m
T.L.
A
I
I
T
T
SAN POLO DI PIAVE FG 13
MET. VAZZOLA - SALGAREDA
DN 300 (12") - DP 75 bar
IN PROGETTO
Pozzo
Acquedotto consorziale
ALL. COMUNE DI CIMADOLMO
(SAN POLO DI PIAVE)
DN 100 (4") - DP 75 bar
IN PROGETTO
ORI ESERCIZIO
DI CIMADOLMO
DI PIAVE)
MOP 64 bar
ORI ESERCIZIO
MET. PIEVE DI SOLIGO - SAN POLO DI PIAVE - SALGAREDA
TRATTO DA A.I. N° 915 SAN POLO A SALGAREDA
DN 300 (12") - MOP 64 bar
DA PORRE FUORI ESERCIZIO
VIGNETO
VIGNETO
VIGNETO
Acquedotto PVC 90
Poli Enel
Gasdotto
N. 2 Co
Palo Enel
Cavo FO asco TLC
Cavo Enel MT
Strada Provinciale 10
Strada in t.b.
Cavo FO asco TLC
Cavo Telecom
Gasdotto DN 100 MP
Strada Provinciale 10
Cavo Enel MT
DI SAN POLO DI PIAVE FG 13

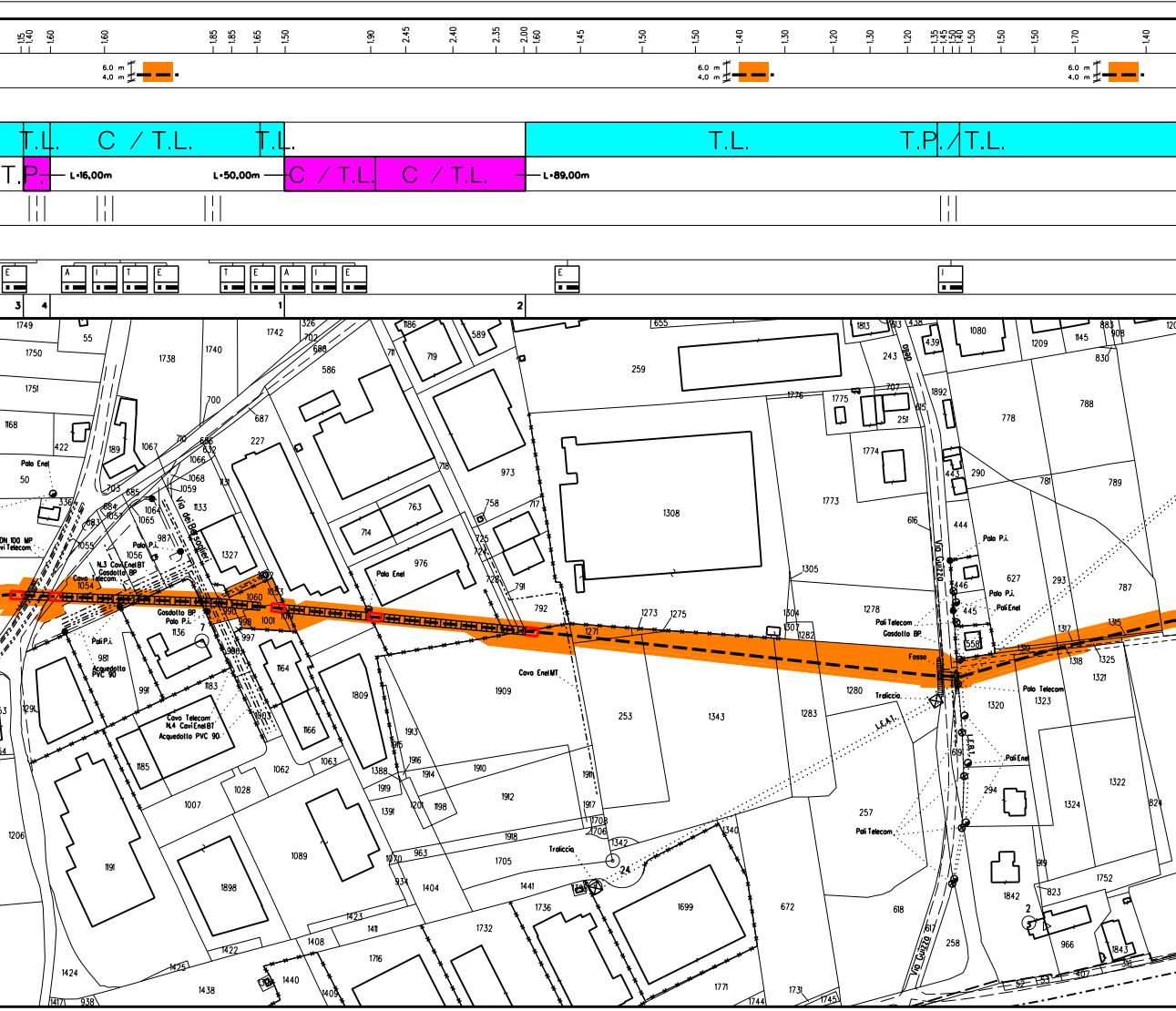
T.L.
C / T.L.
T.L.
T.L.
T.P. / T.L.
T.P.
L=16,00m
L=50,00m
C / T.L.
C / T.L.
L=89,00m
6.0 m
4.0 m
Palo Enel
Polo P.I.
Palo P.I.
Gasdotto BP
Cavo Telecom
Cavo Enel BT
Acquedotto PVC 90
Cavo Enel MT
Palo Enel
Pali Enel
Pali Telecom
Palo Telecom
Gasdotto BP
Fosso
Traliccio
Via Guizzo

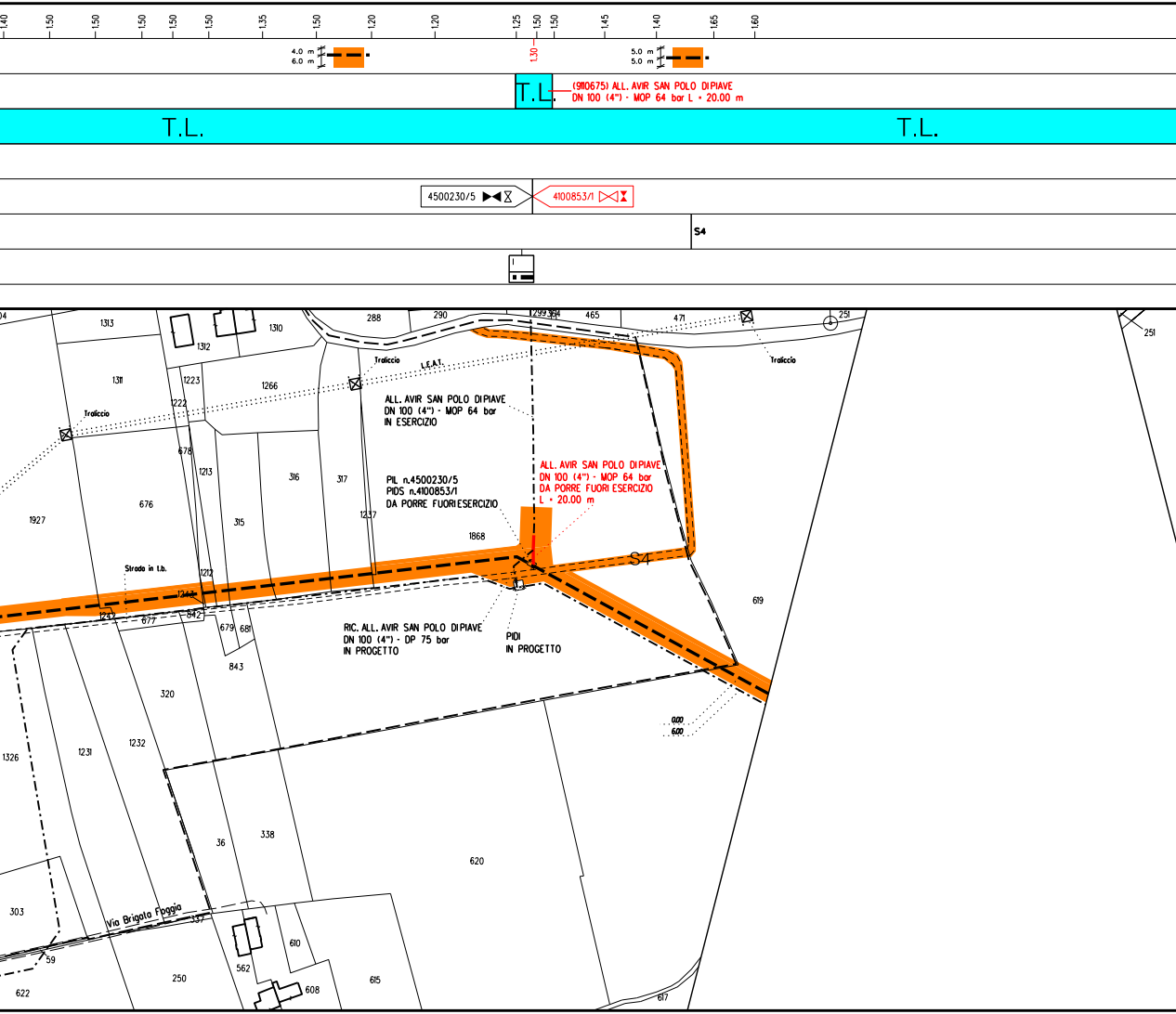

(9110675) ALL. AVIR SAN POLO DI PIAVE
DN 100 (4") - MOP 64 bar L = 20.00 m
T.L.
4500230/5
4100853/1
S4
ALL. AVIR SAN POLO DI PIAVE
DN 100 (4") - MOP 64 bar
IN ESERCIZIO
ALL. AVIR SAN POLO DI PIAVE
DN 100 (4") - MOP 64 bar
DA PORRE FUORI ESERCIZIO
L = 20.00 m
PIL n.4500230/5
PIDS n.4100853/1
DA PORRE FUORI ESERCIZIO
RIC. ALL. AVIR SAN POLO DI PIAVE
DN 100 (4") - DP 75 bar
IN PROGETTO
PIDI
IN PROGETTO
Traliccio
L.E.A.T.
Strada in t.b.
Via Brigata Foggia

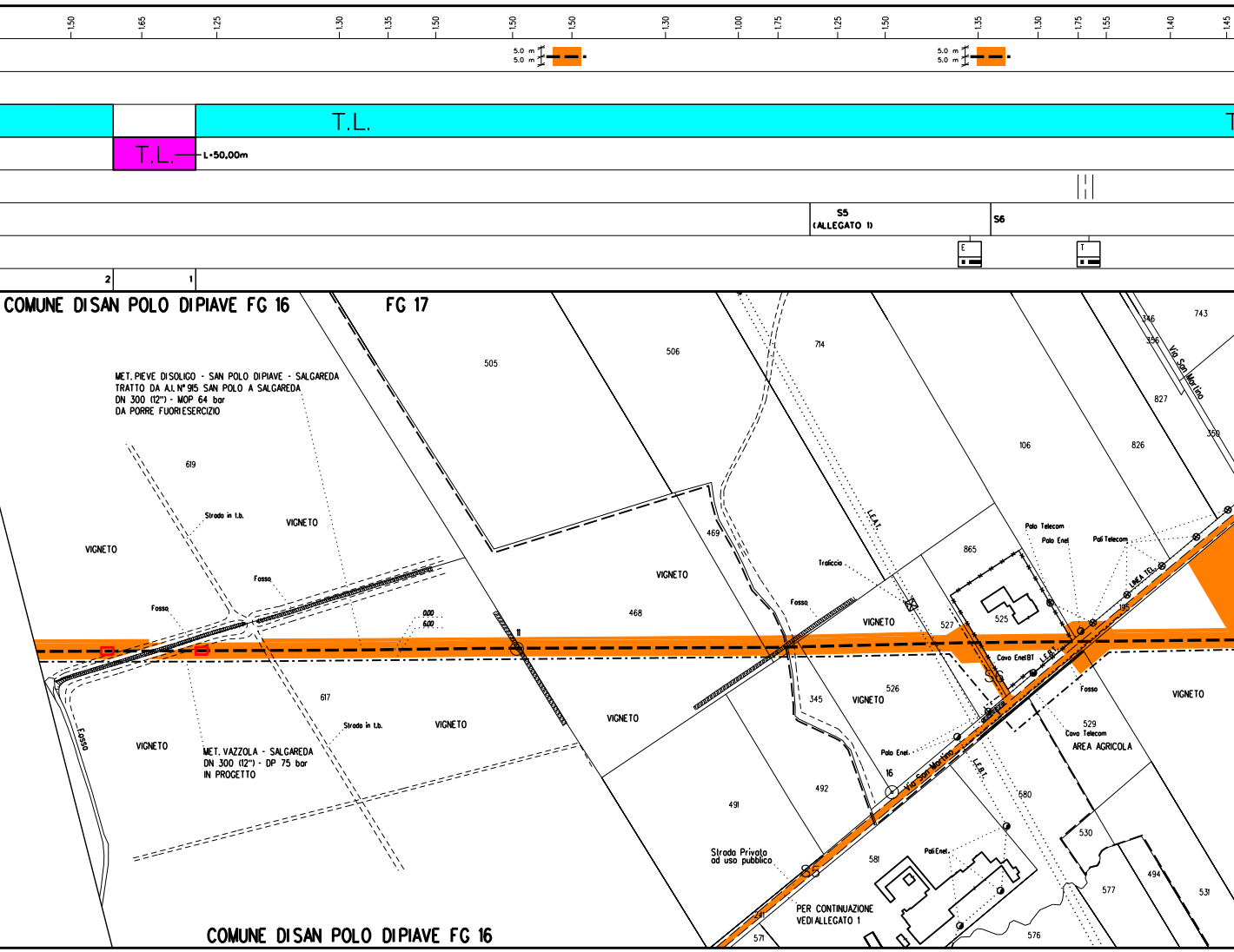

1,50
1,65
1,25
1,30
1,35
1,50
1,50
1,50
1,30
1,00
1,75
1,25
1,50
1,35
1,30
1,75
1,55
1,40
1,45
5.0 m
5.0 m
5.0 m
5.0 m
T.L.
T.L.
T.L.
L=50,00m
S5
(ALLEGATO 1)
S6
E
T
2
1
COMUNE DI SAN POLO DI PIAVE FG 16
FG 17
MET. PIEVE DI SOLIGO - SAN POLO DI PIAVE - SALGAREDA
TRATTO DA A.I. N° 915 SAN POLO A SALGAREDA
DN 300 (12") - MOP 64 bar
DA PORRE FUORI ESERCIZIO
505
506
714
743
346
356
Via San Martino
827
350
106
826
619
Strada in t.b.
VIGNETO
VIGNETO
Fosso
Fosso
469
VIGNETO
468
Traliccio
L.E.A.T.
865
Palo Telecom
Palo Enel
Pali Telecom
LINEA TEL.
195
525
527
VIGNETO
Fosso
0,00
6,00
11
Cavo Enel BT
L.E.B.T.
Fosso
VIGNETO
617
345
VIGNETO
526
529
Cavo Telecom
AREA AGRICOLA
Fosso
VIGNETO
Strada in t.b.
VIGNETO
VIGNETO
MET. VAZZOLA - SALGAREDA
DN 300 (12") - DP 75 bar
IN PROGETTO
Palo Enel
16
Via San Martino
L.E.B.T.
580
491
492
Strada Privata
ad uso pubblico
581
Pali Enel
530
494
577
531
PER CONTINUAZIONE
VEDI ALLEGATO 1
571
576
COMUNE DI SAN POLO DI PIAVE FG 16

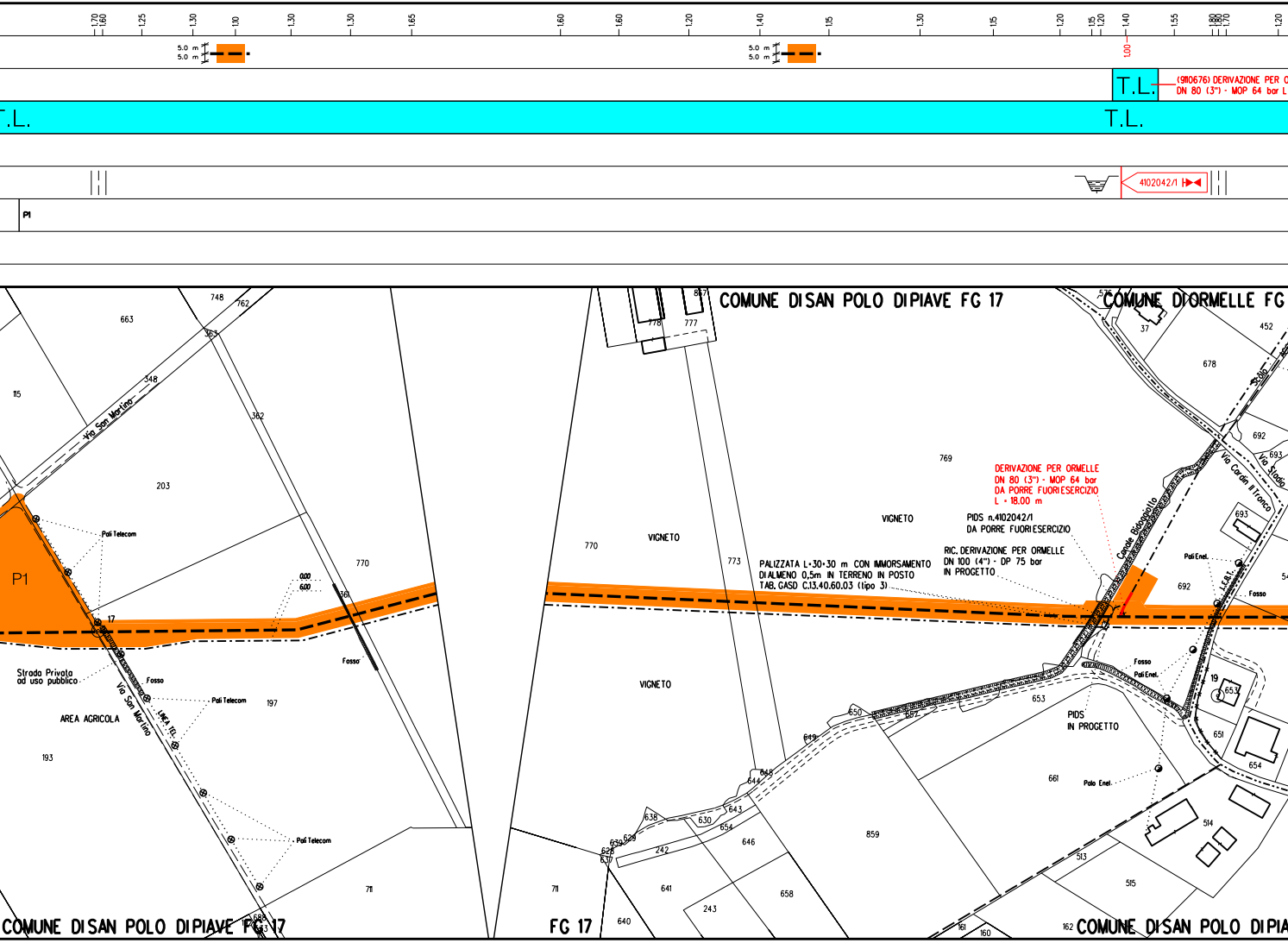

T.L.
(9110676) DERIVAZIONE PER O
DN 80 (3") - MOP 64 bar L
4102042/1
P1
COMUNE DI SAN POLO DI PIAVE FG 17
COMUNE DI ORMELLE FG
VIGNETO
DERIVAZIONE PER ORMELLE
DN 80 (3") - MOP 64 bar
DA PORRE FUORI ESERCIZIO
L = 18.00 m
PIDS n.4102042/1
DA PORRE FUORI ESERCIZIO
RIC. DERIVAZIONE PER ORMELLE
DN 100 (4") - DP 75 bar
IN PROGETTO
PALIZZATA L=30+30 m CON IMMORSAMENTO
DI ALMENO 0,5m IN TERRENO IN POSTO
TAB. GASD C.13.40.60.03 (tipo 3)
Canale Bidoggia
Via Cardin Il Tronco
Via Stadio
Poli Enel
Fosso
Polo Enel
PIDS
IN PROGETTO
Via San Martino
Poli Telecom
Strada Privata
ad uso pubblico
AREA AGRICOLA
LINEA TEL.
FG 17
COMUNE DI SAN POLO DI PIAVE FG 17
COMUNE DI SAN POLO DI PIA

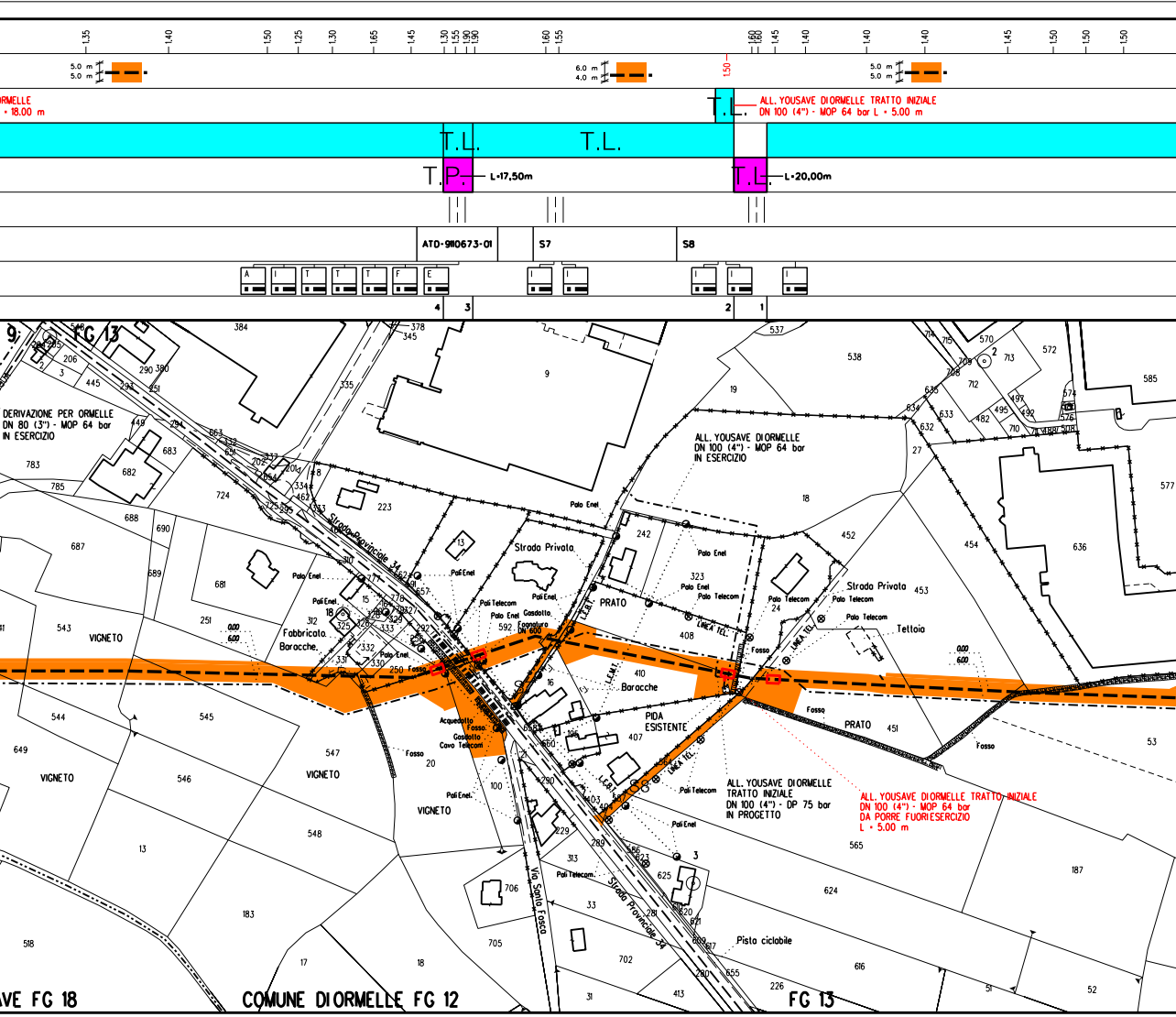

ORMELLE
• 18.00 m
T.L.
T.P.
L•17,50m
L•20,00m
ALL. YOUSAVE DIORMELLE TRATTO INIZIALE
DN 100 (4") - MOP 64 bar L • 5.00 m
ATO-9110673-01
S7
S8
DERIVAZIONE PER ORMELLE
DN 80 (3") - MOP 64 bar
IN ESERCIZIO
ALL. YOUSAVE DIORMELLE
DN 100 (4") - MOP 64 bar
IN ESERCIZIO
Strada Provinciale 34
Strada Privata
Palo Enel
Palo Telecom
Pali Enel
Pali Telecom
Gasdotto
Fognatura
DN 600
PRATO
Fabbricato
Baracche
Baracche
VIGNETO
PIDA
ESISTENTE
Acquedotto
Fosso
Cavo Telecom
Tettoia
LINEA TEL.
L.E.M.T.
ALL. YOUSAVE DIORMELLE
TRATTO INIZIALE
DN 100 (4") - DP 75 bar
IN PROGETTO
ALL. YOUSAVE DIORMELLE TRATTO INIZIALE
DN 100 (4") - MOP 64 bar
DA PORRE FUORI ESERCIZIO
L • 5.00 m
Via Santo Fosco
Strada Provinciale 34
Pista ciclabile
VE FG 18
COMUNE DIORMELLE FG 12
FG 13

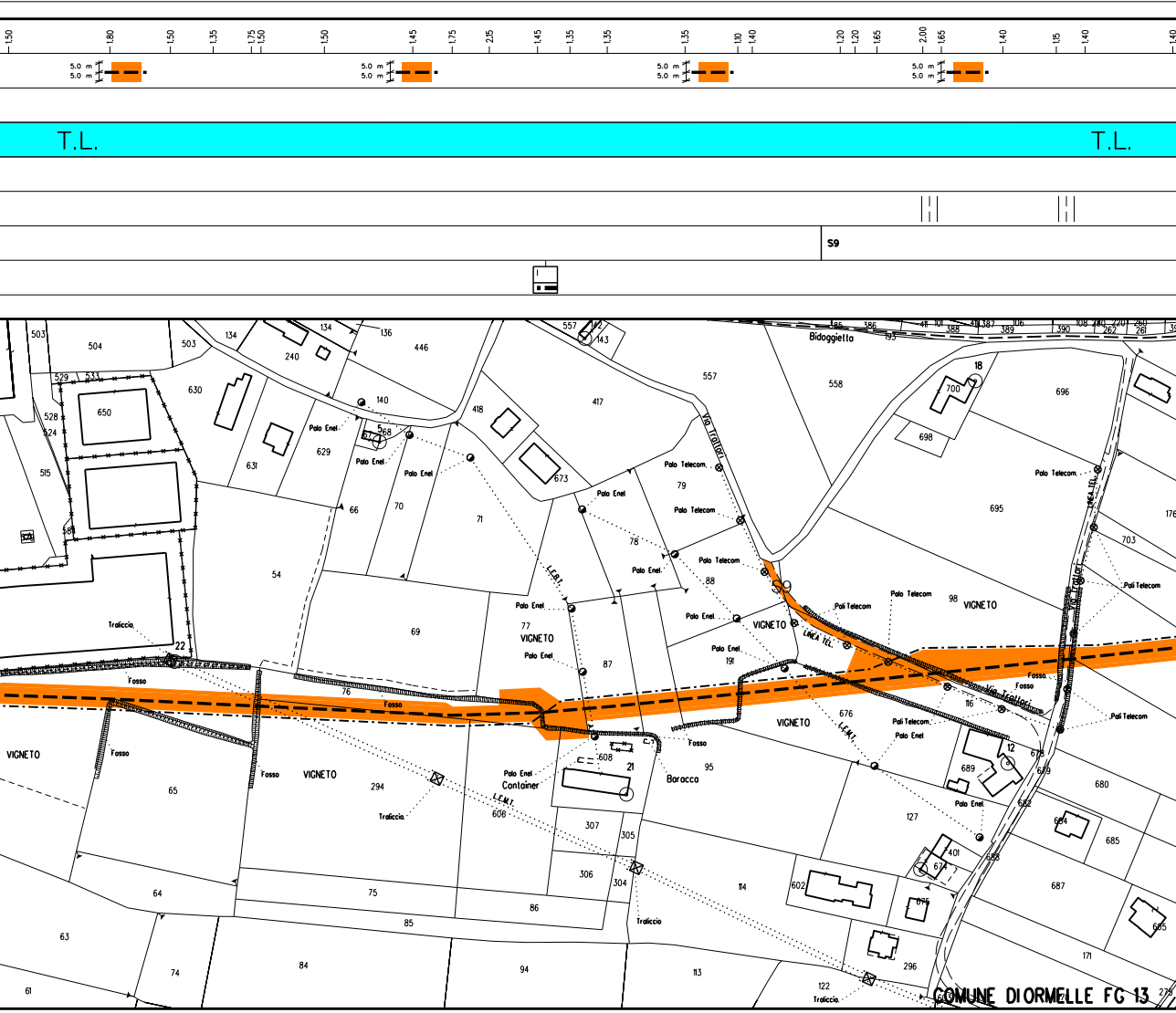
T.L.
T.L.
S9
Bidoggietto
Via Trattori
VIGNETO
Palo Enel
Palo Telecom
Pali Telecom
LINEA TEL.
L.E.M.T.
Traliccio
Fosso
Container
Barocco
COMUNE DIORMELLE FG 13

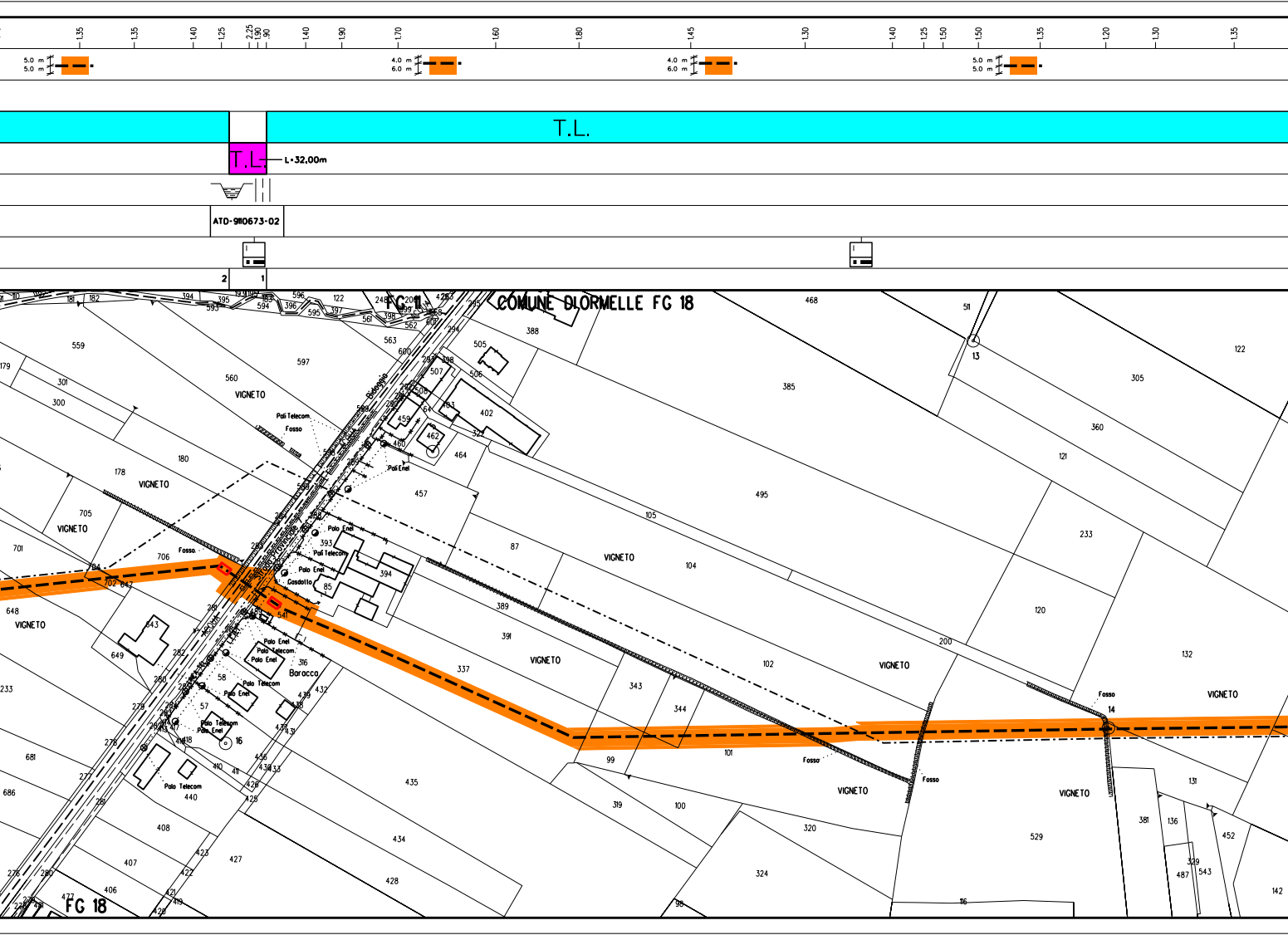
T.L.
L=32,00m
ATO-9110673-02
COMUNE DI ORMELLE FG 18
FG 18
VIGNETO
Palo Enel
Palo Telecom
Fosso
Baracca
Casdotto

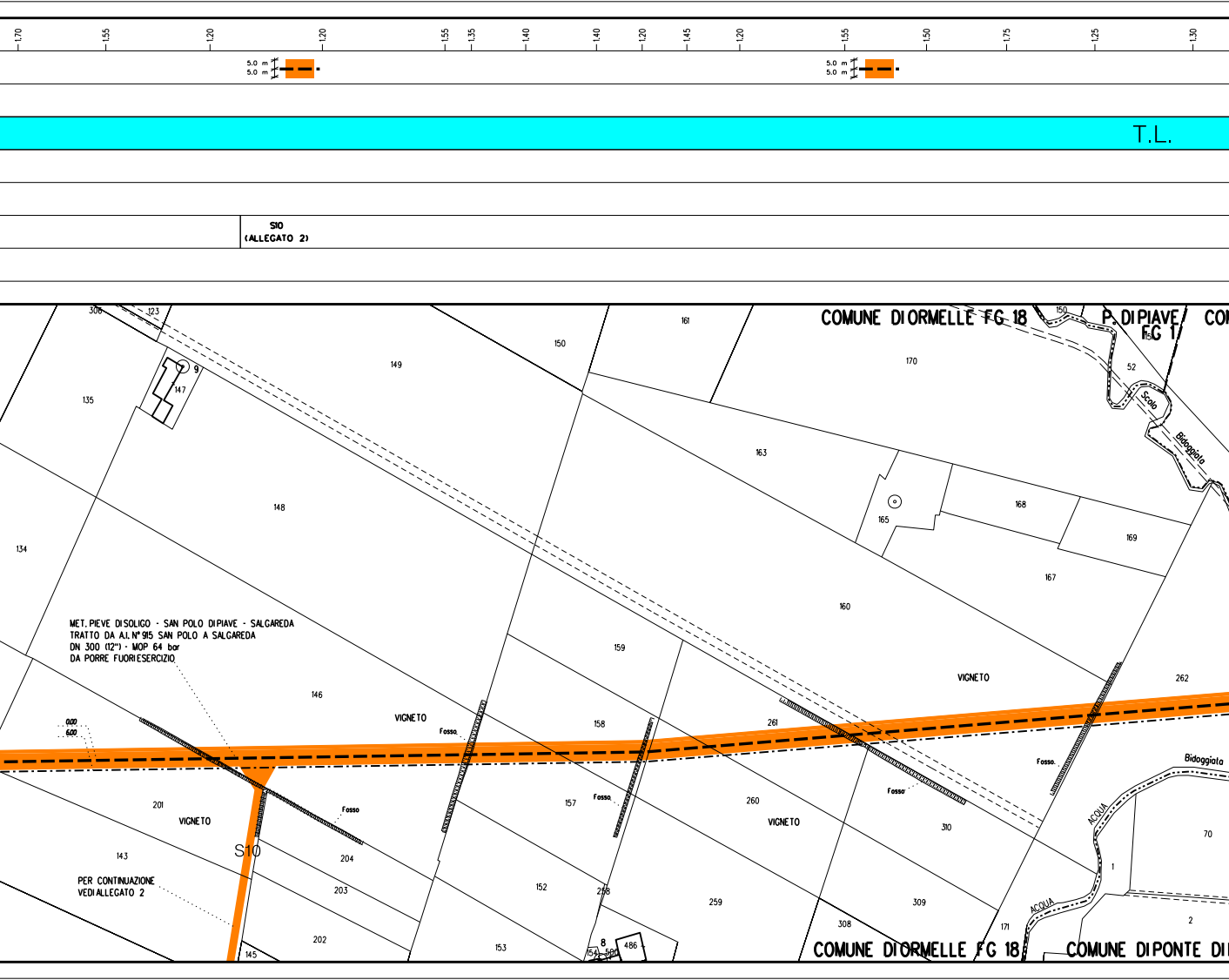

1,70
1,55
1,20
1,20
1,55
1,35
1,40
1,40
1,20
1,45
1,20
1,55
1,50
1,75
1,25
1,30
5.0 m
5.0 m
5.0 m
5.0 m
T.L.
S10
(ALLEGATO 2)
COMUNE DI ORMELLE FG 18
P. DI PIAVE FG 1
Scolo Bidoggiata
MET. PIEVE DI SOLIGO - SAN POLO DI PIAVE - SALGAREDA
TRATTO DA A.I. N° 915 SAN POLO A SALGAREDA
DN 300 (12") - MOP 64 bar
DA PORRE FUORI ESERCIZIO
VIGNETO
VIGNETO
VIGNETO
VIGNETO
Fosso
Fosso
Fosso
Fosso
Fosso
S10
PER CONTINUAZIONE
VEDI ALLEGATO 2
Bidoggiata
ACQUA
ACQUA
COMUNE DI ORMELLE FG 18
COMUNE DI PONTE DI

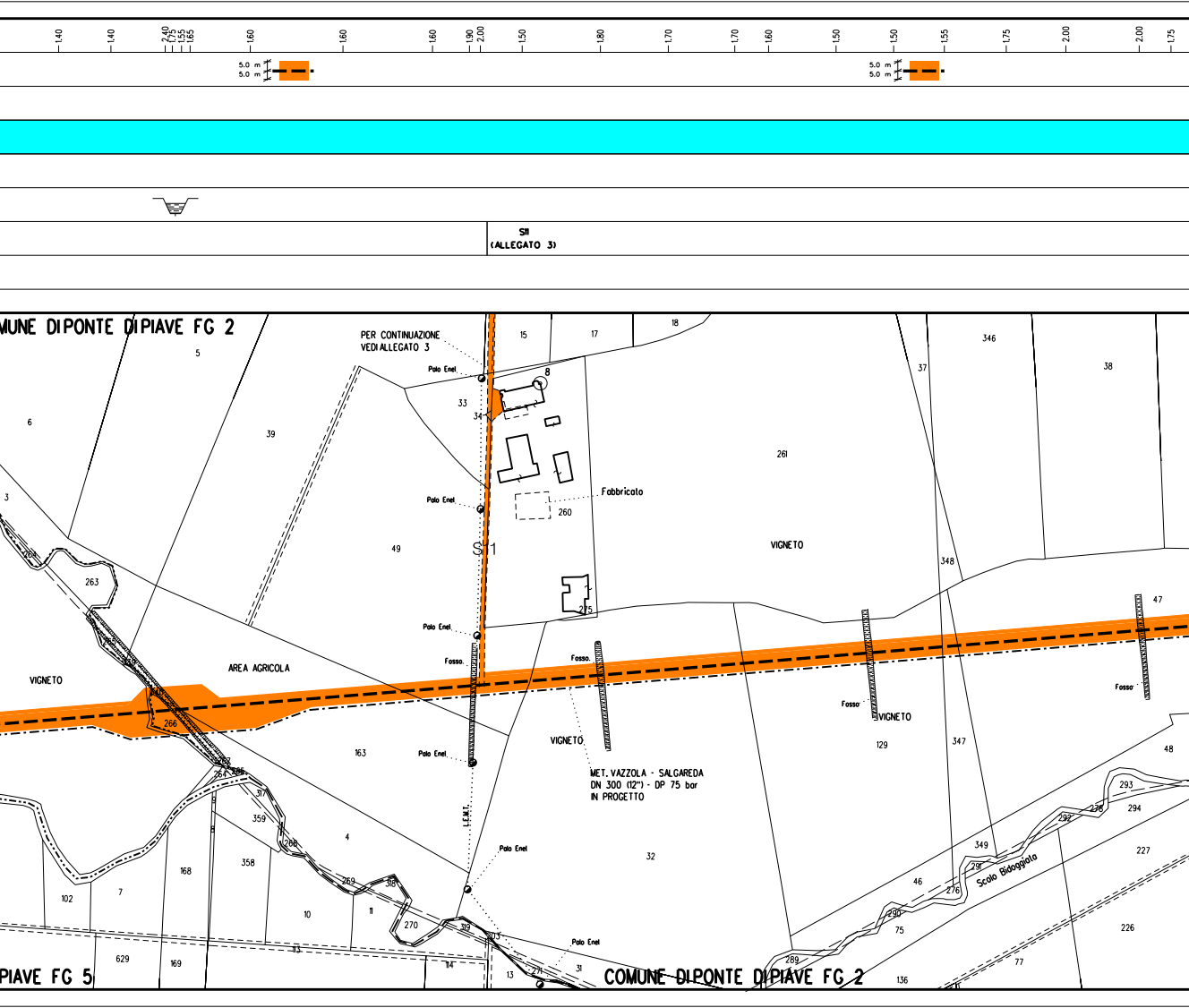
1.40
1.40
2.40
1.75
1.55
1.65
1.60
1.60
1.60
1.90
2.00
1.50
1.80
1.70
1.70
1.60
1.50
1.50
1.55
1.75
2.00
2.00
1.75
5.0 m
5.0 m
5.0 m
5.0 m
SII
(ALLEGATO 3)
COMUNE DI PONTE DI PIAVE FG 2
PER CONTINUAZIONE
VEDI ALLEGATO 3
Palo Enel
Palo Enel
Palo Enel
Palo Enel
Palo Enel
Palo Enel
Fabbricato
S11
VIGNETO
VIGNETO
VIGNETO
VIGNETO
AREA AGRICOLA
Fosso
Fosso
Fosso
Fosso
MET. VAZZOLA - SALGAREDA
DN 300 (12") - DP 75 bar
IN PROGETTO
L.E.N.T.
Scolo Bidoggiata
PIAVE FG 5
COMUNE DI PONTE DI PIAVE FG 2

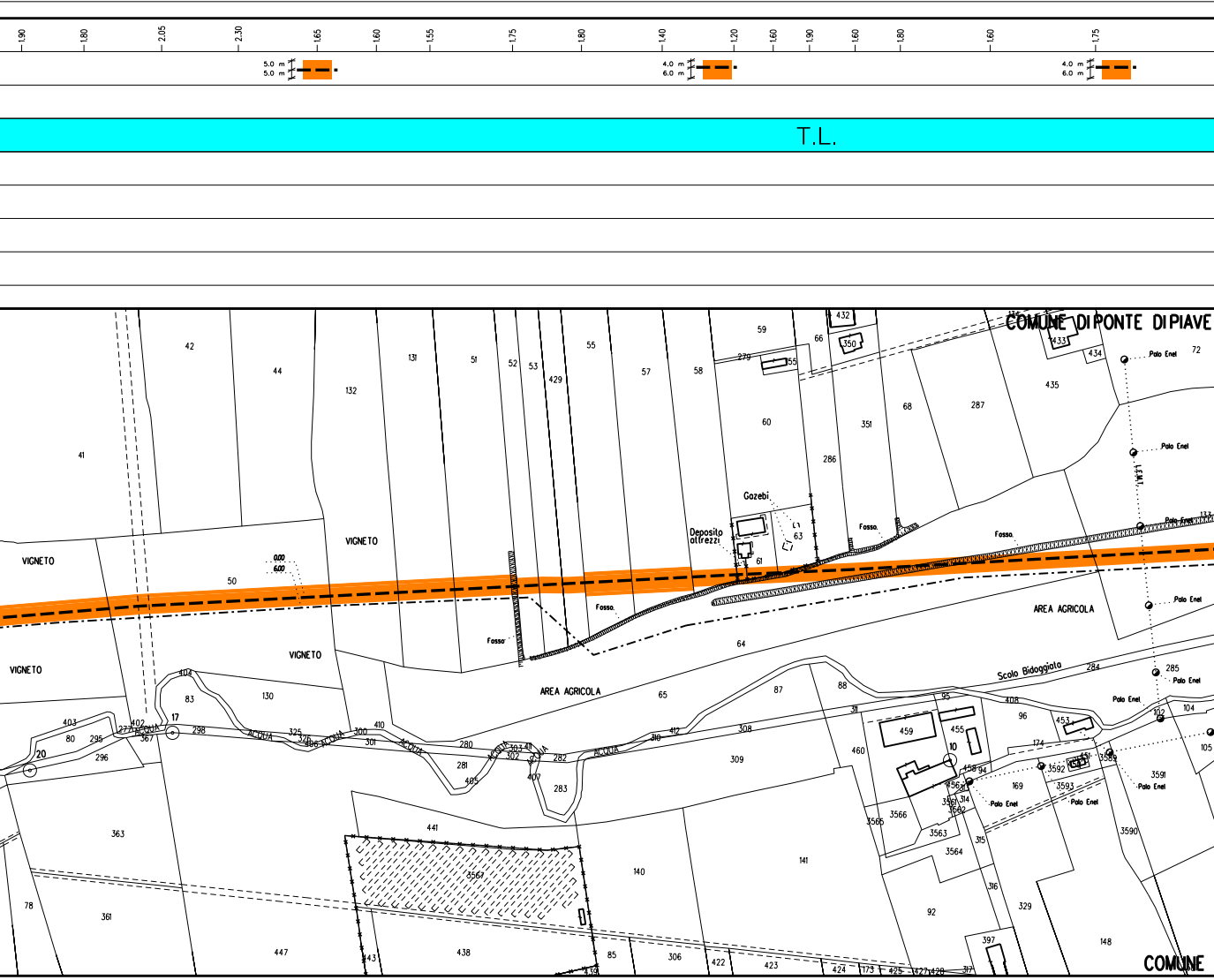

1,90
1,80
2,05
2,30
1,65
1,60
1,55
1,75
1,80
1,40
1,20
1,60
1,90
1,60
1,80
1,60
1,75
5.0 m
5.0 m
4.0 m
6.0 m
4.0 m
6.0 m
T.L.
COMUNE DI PONTE DI PIAVE
VIGNETO
VIGNETO
VIGNETO
VIGNETO
VIGNETO
AREA AGRICOLA
AREA AGRICOLA
Gazebi
Deposito attrezzi
Fosso
Fosso.
Fosso.
Fosso.
Palo Enel
Scolo Bidoggiato
ACQUA
COMUNE

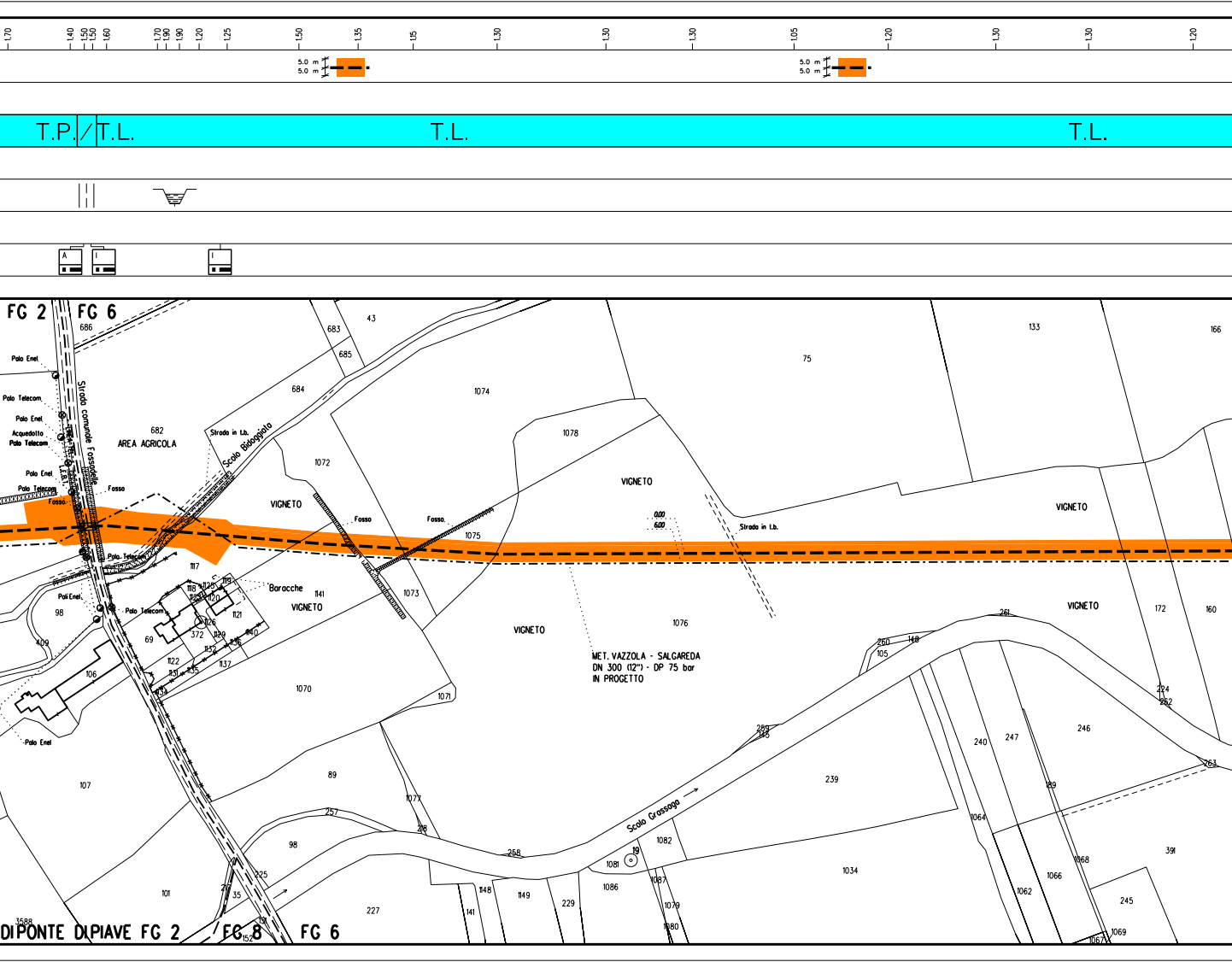

T.P./T.L.
T.L.
T.L.
FG 2
FG 6
FG 8
FG 6
DI PONTE DI PIAVE FG 2
Strada comunale Fossadelle
Palo Enel
Palo Telecom
Acquedotto
AREA AGRICOLA
Fosso
Strada in t.b.
Scolo Bidoggiato
VIGNETO
Baracche
MET. VAZZOLA - SALGAREDA
DN 300 (12") - DP 75 bar
IN PROGETTO
Scolo Grassaga
Poli Enel

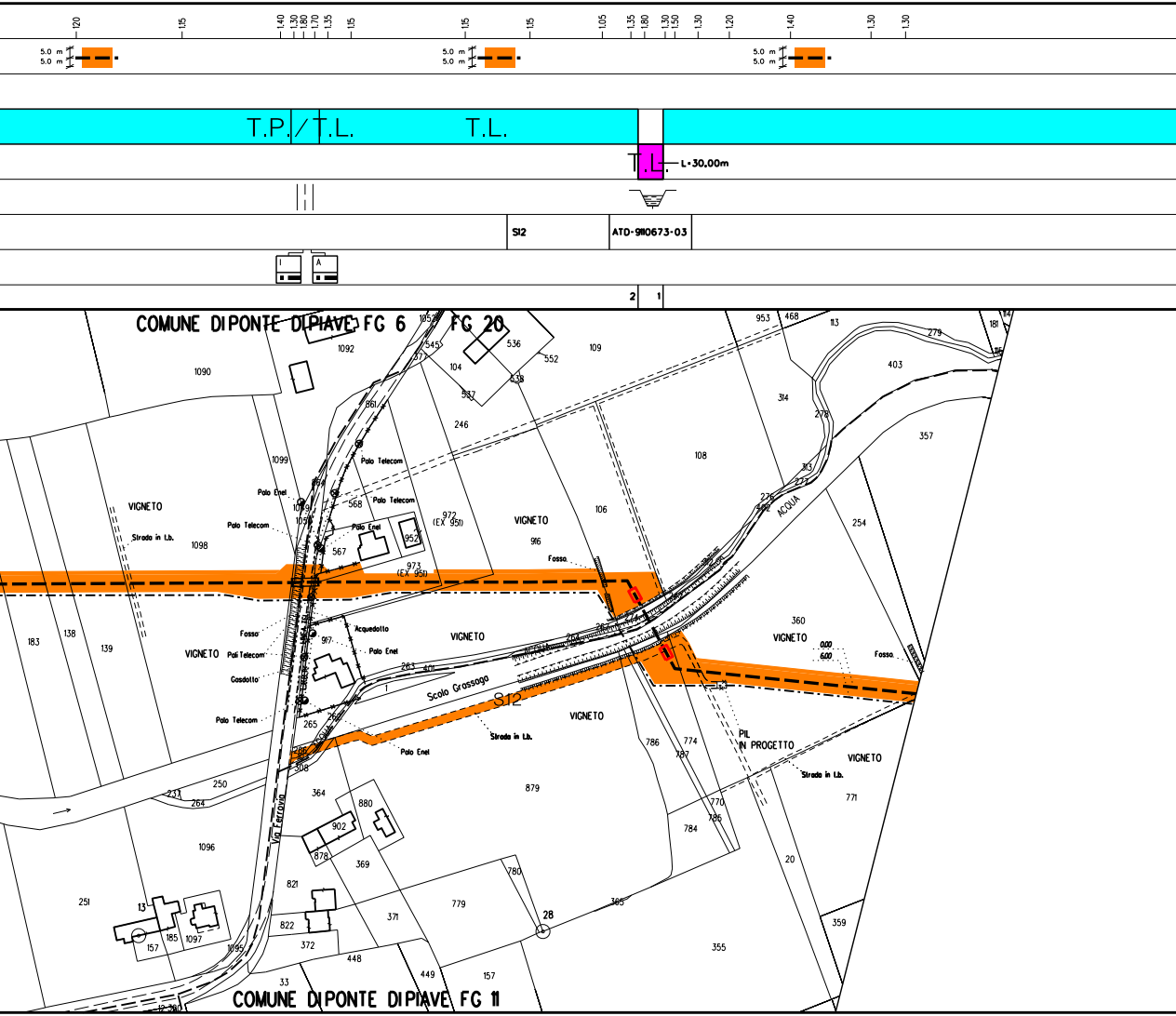

5.0 m
5.0 m
T.P./T.L.
T.L.
T.L.
L=30.00m
S12
ATO-9110673-03
2
1
COMUNE DIPONTE DIPIAVE FG 6
FG 20
VIGNETO
Strada in t.b.
Polo Telecom
Polo Enel
Fosso
Acquedotto
Gasdotto
Scolo Grassaga
S12
ACQUA
PIL
IN PROGETTO
Via Ferrovia
COMUNE DIPONTE DIPIAVE FG 11

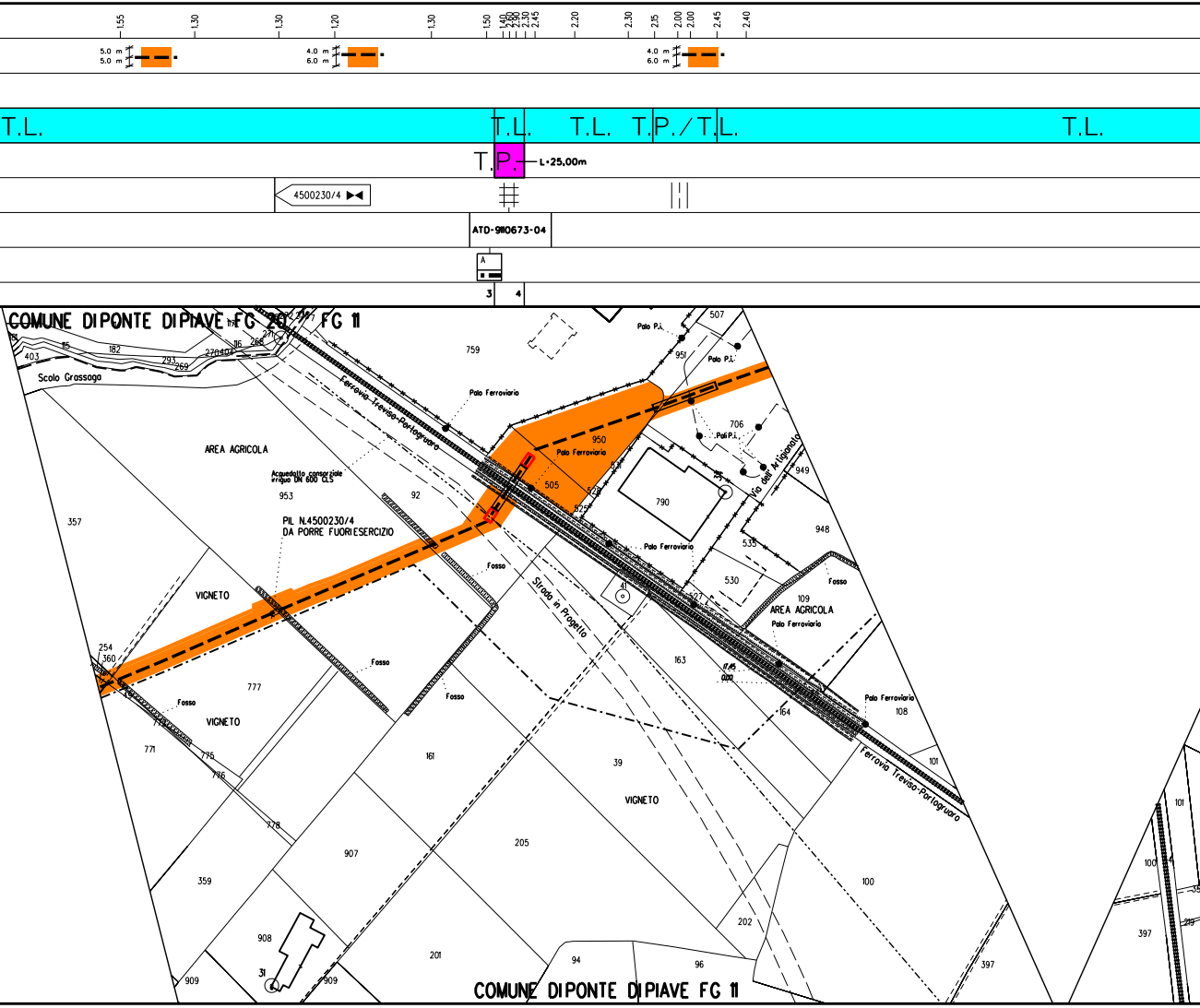

1,55
1,30
1,30
1,20
1,30
1,50
1,40
2,60
2,30
2,45
2,20
2,30
2,15
2,00
2,00
2,45
2,40
5.0 m
5.0 m
4.0 m
6.0 m
4.0 m
6.0 m
T.L.
T.L.
T.L.
T.P./T.L.
T.L.
T.P.
L=25,00m
4500230/4
ATD-9110673-04
A
3
4
COMUNE DIPONTE DIPIAVE FG 20
FG 11
Scolo Grassaga
Ferrovia Treviso-Portogruaro
AREA AGRICOLA
Acquedotto consorziale irriguo DN 600 CLS
PIL N.4500230/4
DA PORRE FUORIESERCIZIO
Palo Ferroviario
Palo P.I.
Pali P.I.
Via dell'Artigianato
VIGNETO
Fosso
Strada in Progetto
AREA AGRICOLA
Palo Ferroviario
Ferrovia Treviso-Portogruaro
COMUNE DIPONTE DIPIAVE FG 11

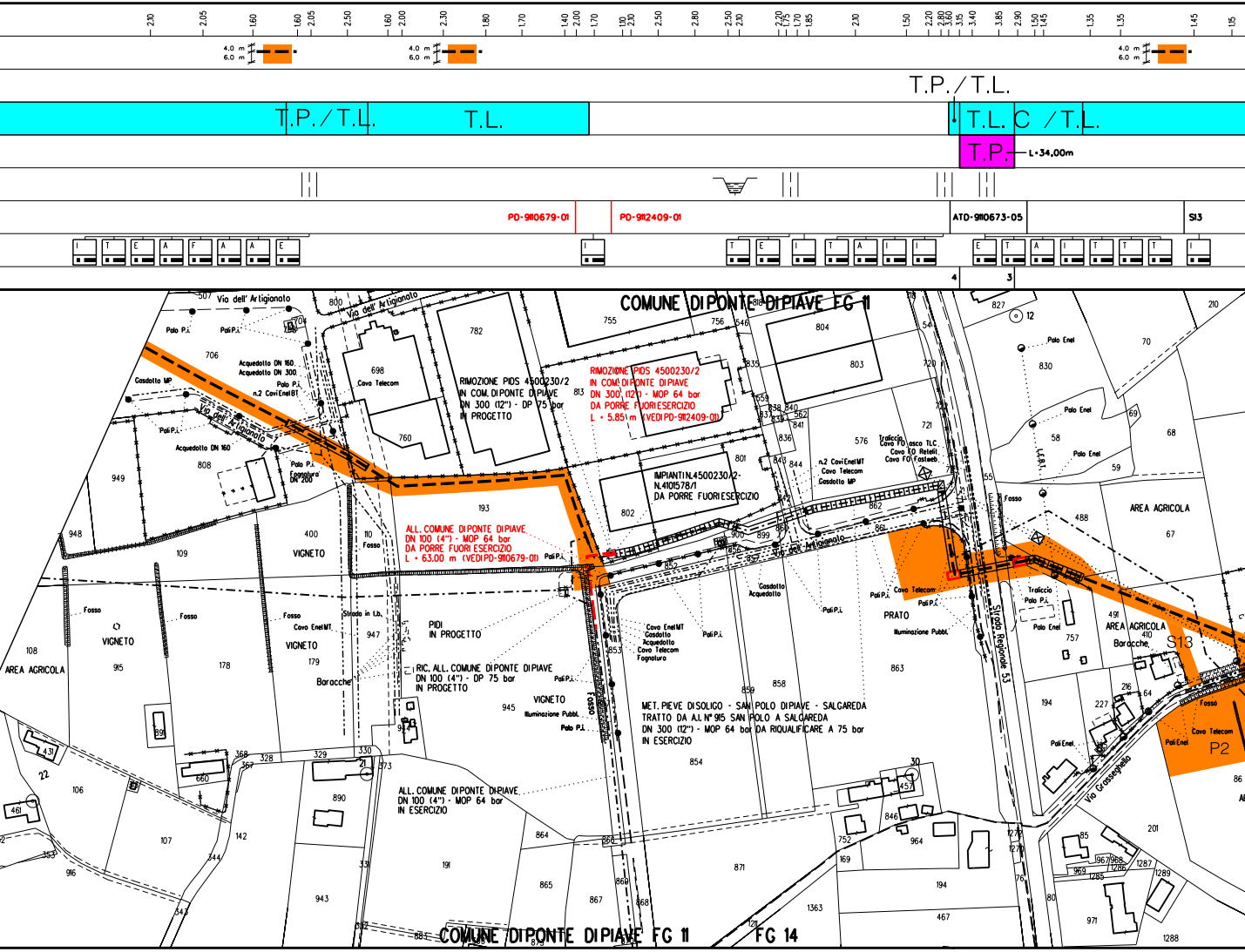

T.P./T.L.
T.L.
T.P.
L=34,00m
PD-9110679-01
PD-9112409-01
ATD-9110673-05
S13
COMUNE DI PONTE DI PIAVE FG 11
RIMOZIONE PIDS 4500230/2 IN COM. DI PONTE DI PIAVE DN 300 (12") - DP 75 bar IN PROGETTO
RIMOZIONE PIDS 4500230/2 IN COM. DI PONTE DI PIAVE DN 300 (12") - MOP 64 bar DA PORRE FUORI ESERCIZIO L = 5.85 m (VEDI PD-9112409-01)
IMPIANTI N.4500230/2-N.4101578/1 DA PORRE FUORI ESERCIZIO
ALL. COMUNE DI PONTE DI PIAVE DN 100 (4") - MOP 64 bar DA PORRE FUORI ESERCIZIO L = 63.00 m (VEDI PD-9110679-01)
PIDI IN PROGETTO
RIC. ALL. COMUNE DI PONTE DI PIAVE DN 100 (4") - DP 75 bar IN PROGETTO
MET. PIEVE DI SOLIGO - SAN POLO DI PIAVE - SALGAREDA TRATTO DA A.I. N° 915 SAN POLO A SALGAREDA DN 300 (12") - MOP 64 bar DA RIQUALIFICARE A 75 bar IN ESERCIZIO
ALL. COMUNE DI PONTE DI PIAVE DN 100 (4") - MOP 64 bar IN ESERCIZIO
Via dell' Artigianato
Strada Regionale 53
Via Grassaghello
VIGNETO
AREA AGRICOLA
PRATO
Baracche
S13
P2
COMUNE DI PONTE DI PIAVE FG 11
FG 14

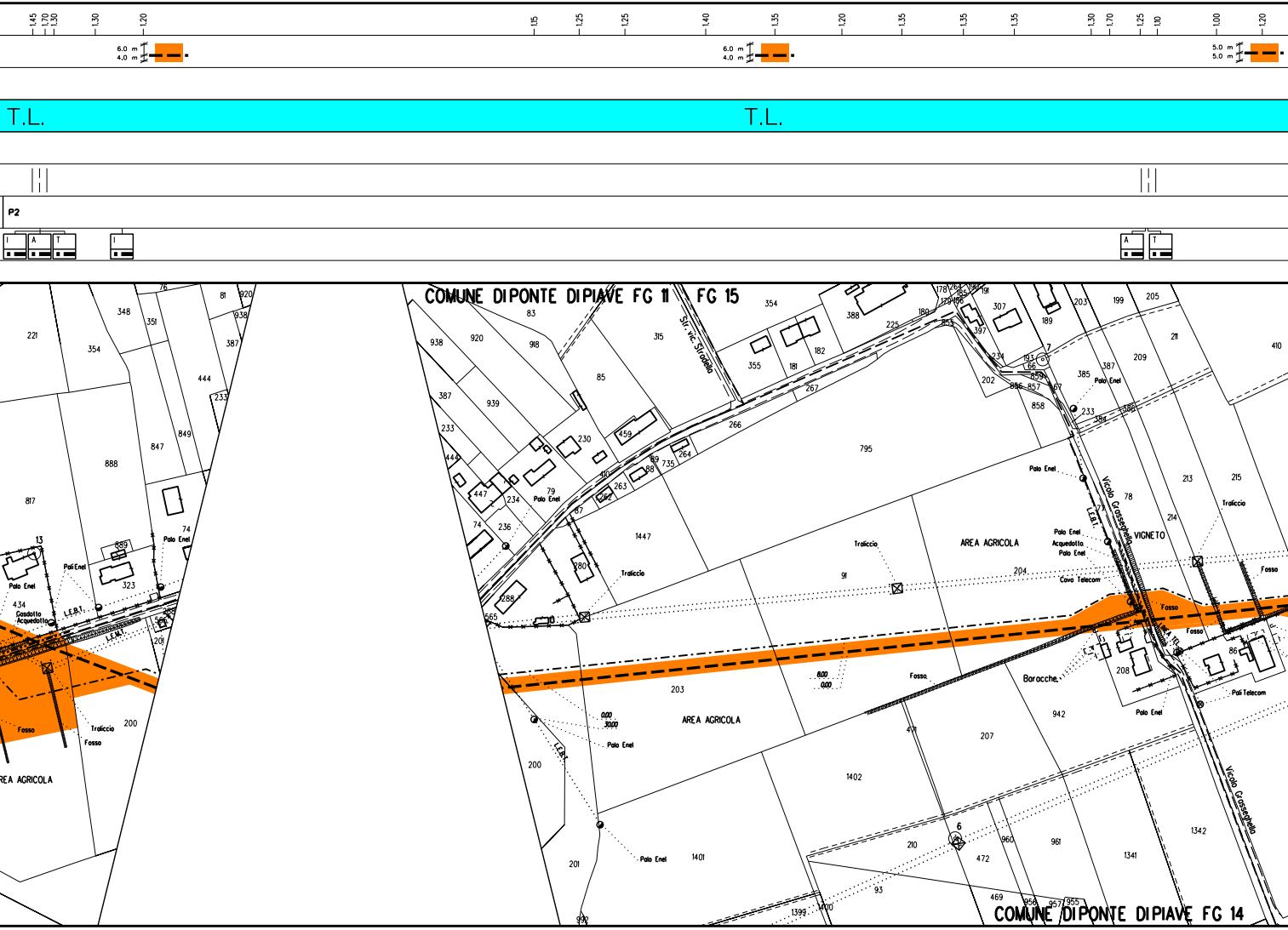
T.L.
T.L.
P2
COMUNE DIPONTE DIPIAVE FG 11
FG 15
COMUNE DIPONTE DIPIAVE FG 14
AREA AGRICOLA
AREA AGRICOLA
AREA AGRICOLA
VIGNETO
Palo Enel
Pali Enel
Traliccio
Fosso
Baracche
Gasdotto
Acquedotto
Cavo Telecom
Pali Telecom
L.E.B.T.

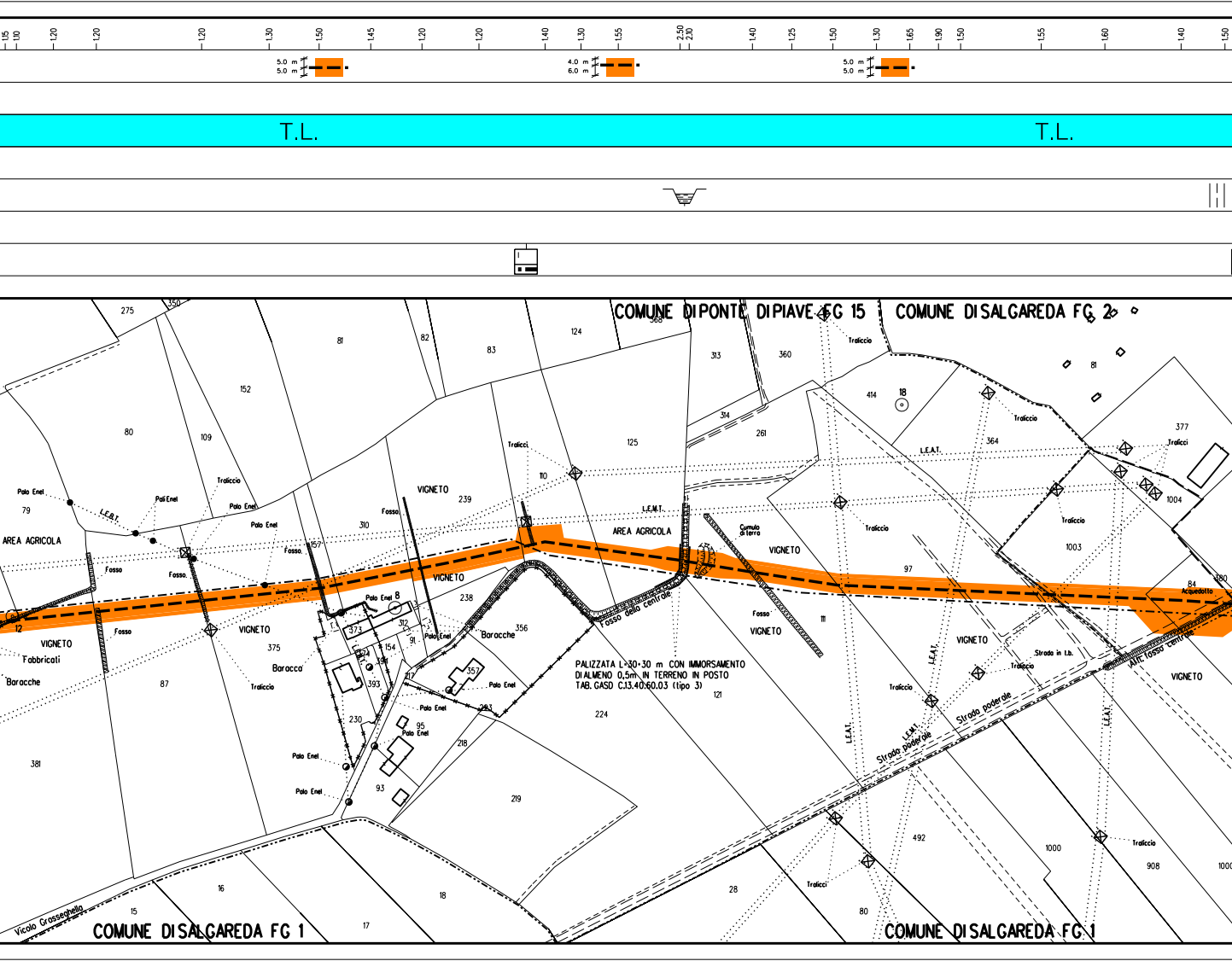

T.L.
T.L.
COMUNE DIPONTE DIPIAVE FG 15
COMUNE DISALGAREDA FG 2
COMUNE DISALGAREDA FG 1
COMUNE DISALGAREDA FG 1
AREA AGRICOLA
AREA AGRICOLA
VIGNETO
Fabbricati
Baracche
Baracca
Baracche
Palo Enel
Pali Enel
Traliccio
L.E.A.T.
L.E.M.T.
Fosso
Fosso della centrale
Cumulo di terra
PALIZZATA L=30÷30 m CON IMMORSAMENTO
DIALMENO 0,5m IN TERRENO IN POSTO
TAB. GASD C.13.40.60.03 (tipo 3)
Strada poderale
Strada in t.b.
Acquedotto
Att. fosso centrale
Vicolo Grasseghella

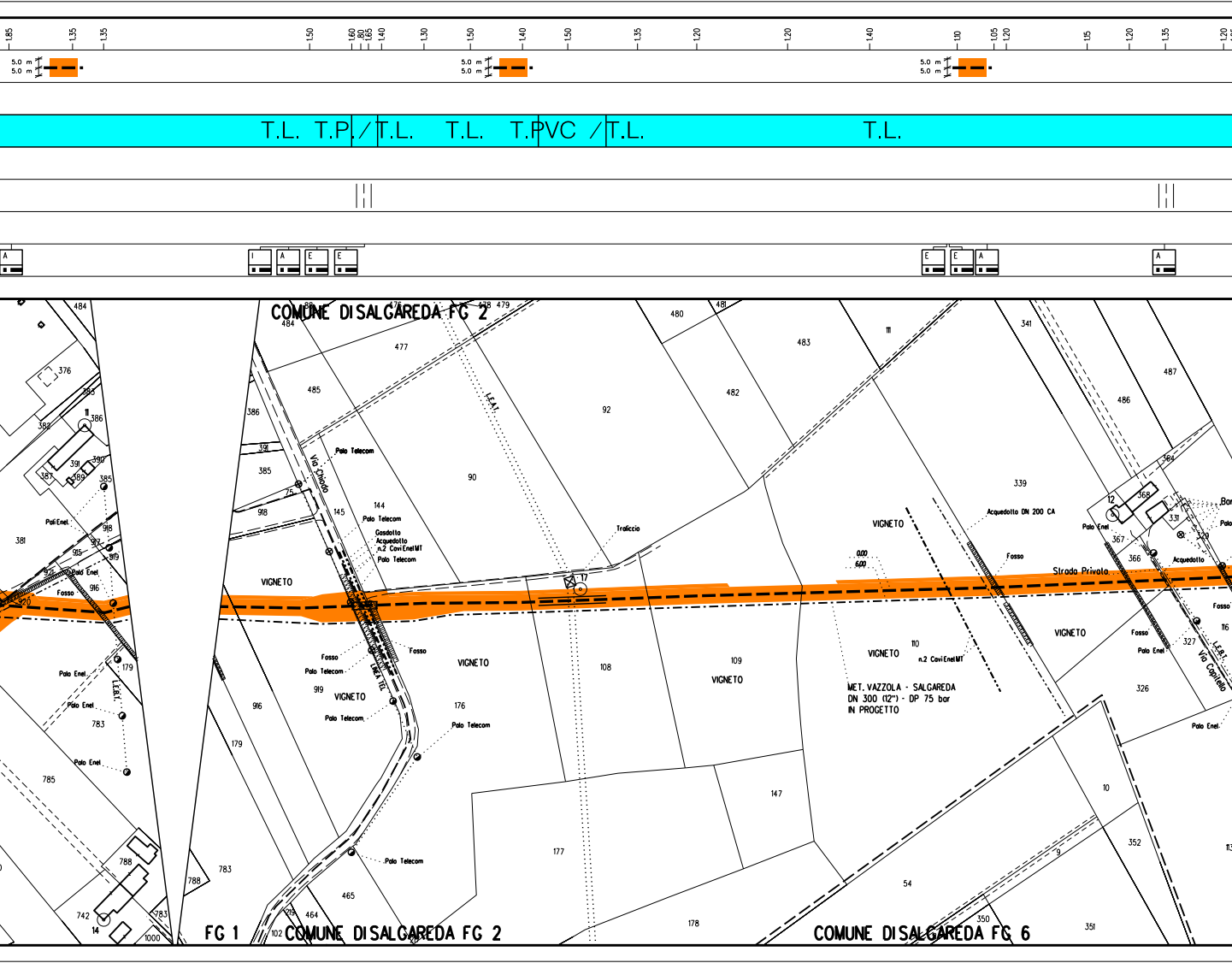
T.L. T.P. / T.L. T.L. T.PVC / T.L. T.L.
COMUNE DI SALGAREDA FG 2
Via Chiado
Palo Telecom
Gasdotto
Acquedotto
n.2 Cavi Enel MT
VIGNETO
Fosso
Palo Enel
L.E.B.T.
Traliccio
L.E.A.T.
Acquedotto DN 200 CA
Strada Privata
Via Capitello
MET. VAZZOLA - SALGAREDA
DN 300 (12") - DP 75 bar
IN PROGETTO
FG 1
COMUNE DI SALGAREDA FG 2
COMUNE DI SALGAREDA FG 6

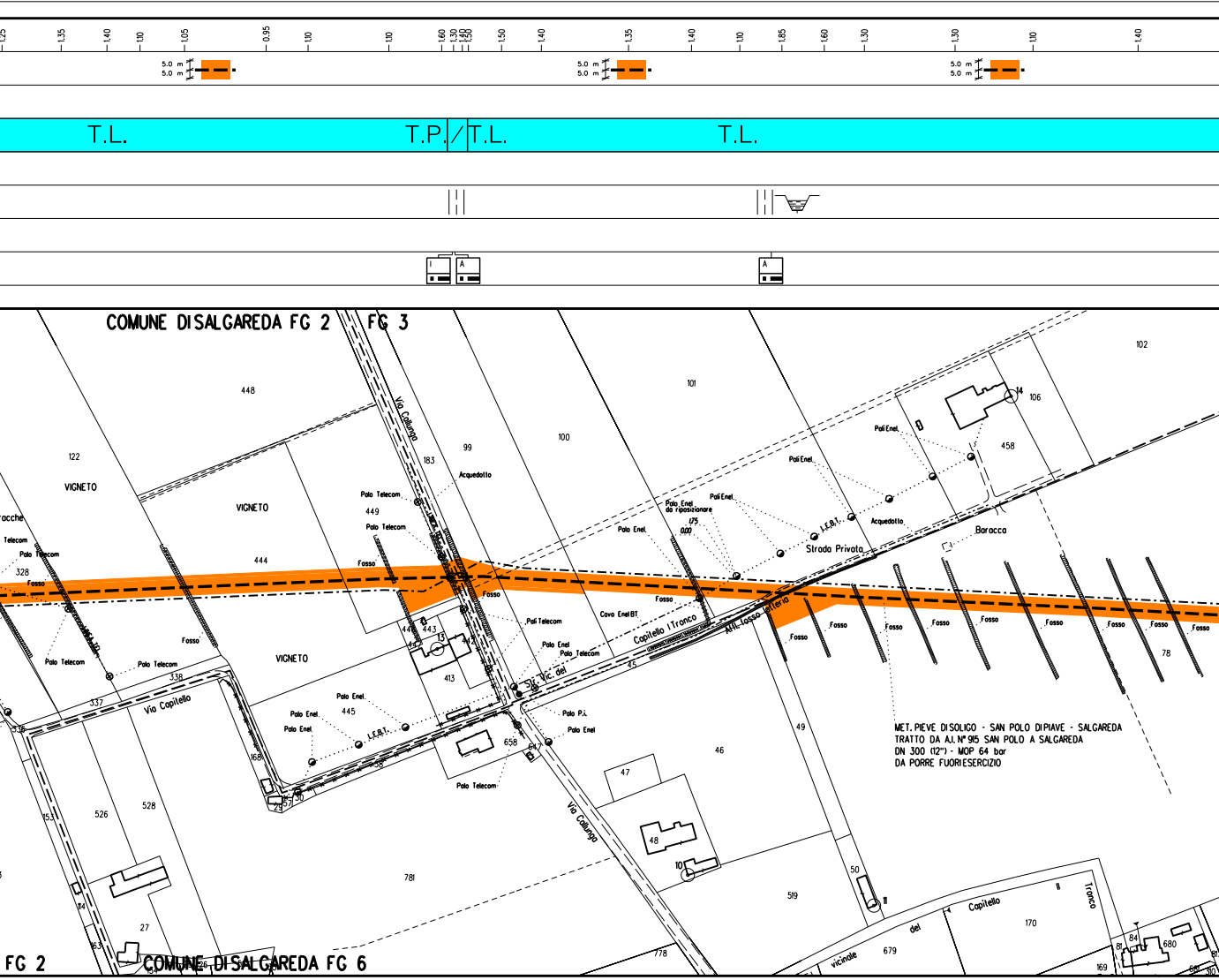

T.L.
T.P.
T.L.
T.L.
COMUNE DI SALGAREDA FG 2
FG 3
COMUNE DI SALGAREDA FG 6
FG 2
VIGNETO
VIGNETO
VIGNETO
Via Callunga
Via Capitello
Strada Privata
Baracca
Capitello I Tronco
Str. Vic. del
Via Callunga
Acquedotto
Polo Telecom
Polo Enel
Pali Enel
Fosso
Cavo Enel BT
MET. PIEVE DI SOLIGO - SAN POLO DI PIAVE - SALGAREDA
TRATTO DA A.I. N° 915 SAN POLO A SALGAREDA
DN 300 (12") - MOP 64 bar
DA PORRE FUORI ESERCIZIO

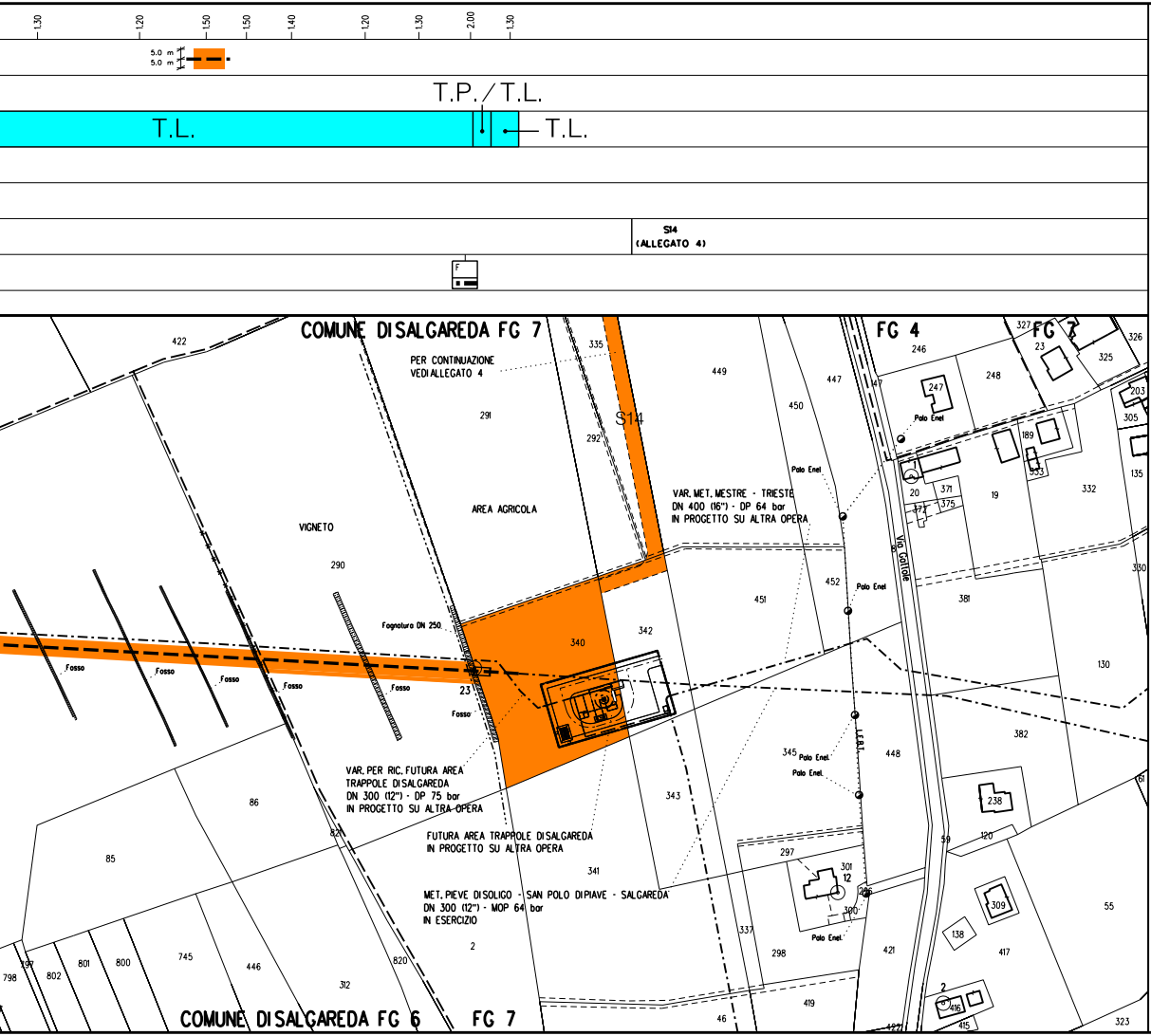

T.P./T.L.
T.L.
T.L.
S14
(ALLEGATO 4)
COMUNE DISALGAREDA FG 7
FG 4
FG 7
PER CONTINUAZIONE
VEDIALLEGATO 4
AREA AGRICOLA
VIGNETO
Fognatura DN 250
Fosso
VAR. MET. MESTRE - TRIESTE
DN 400 (16") - DP 64 bar
IN PROGETTO SU ALTRA OPERA
VAR. PER RIC. FUTURA AREA
TRAPPOLE DISALGAREDA
DN 300 (12") - DP 75 bar
IN PROGETTO SU ALTRA OPERA
FUTURA AREA TRAPPOLE DISALGAREDA
IN PROGETTO SU ALTRA OPERA
MET. PIEVE DISOLIGO - SAN POLO DIPIAVE - SALGAREDA
DN 300 (12") - MOP 64 bar
IN ESERCIZIO
Palo Enel
Via Gattole
COMUNE DISALGAREDA FG 6
FG 7

ALLEGATO 1

ALLEGATO "1"

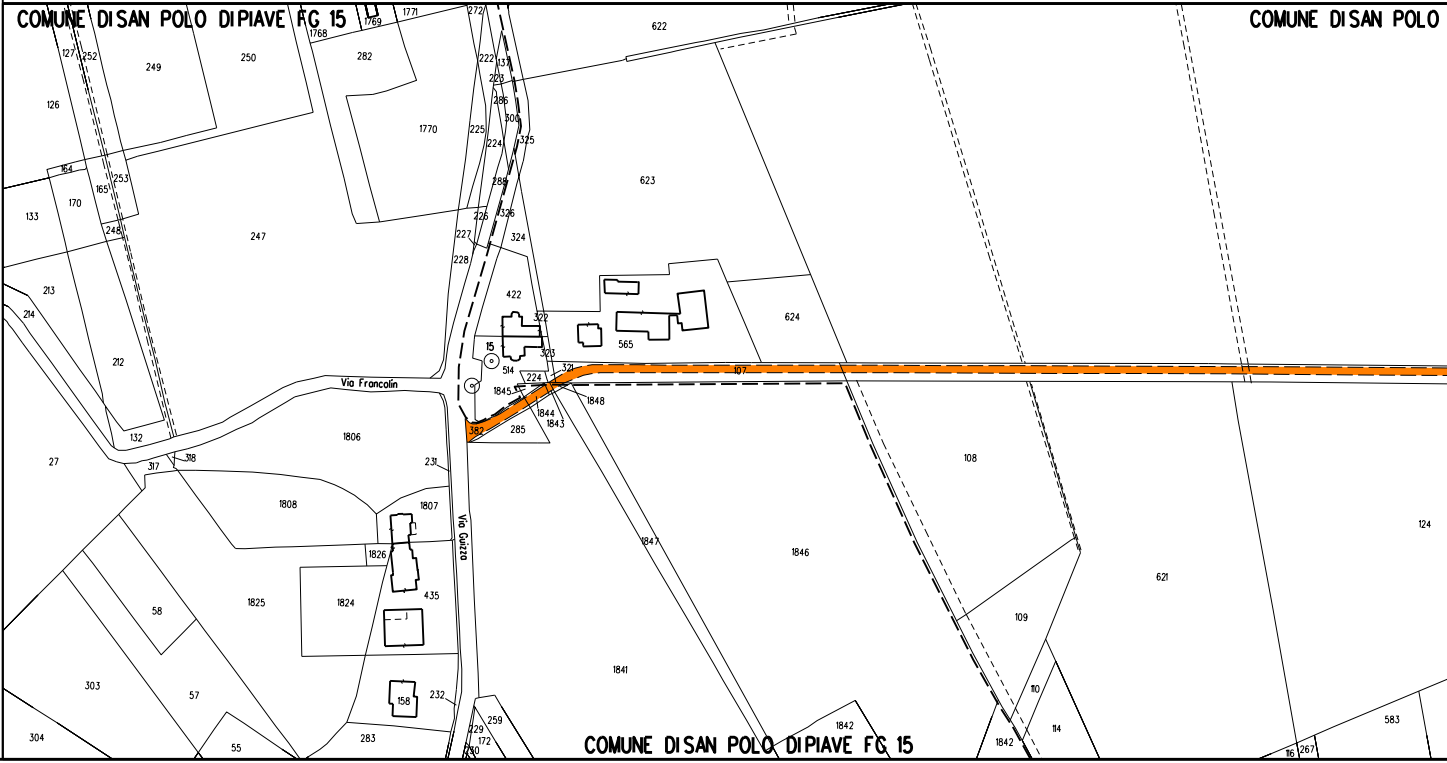
COMUNE DISAN POLO DIPIAVE FG 15
COMUNE DISAN POLO
Via Francolin
Via Guizza
622
623
624
565
107
108
1846
1847
1841
1806
1808
1825
1824
621
109
124
583
COMUNE DISAN POLO DIPIAVE FG 15

ALLEGATO

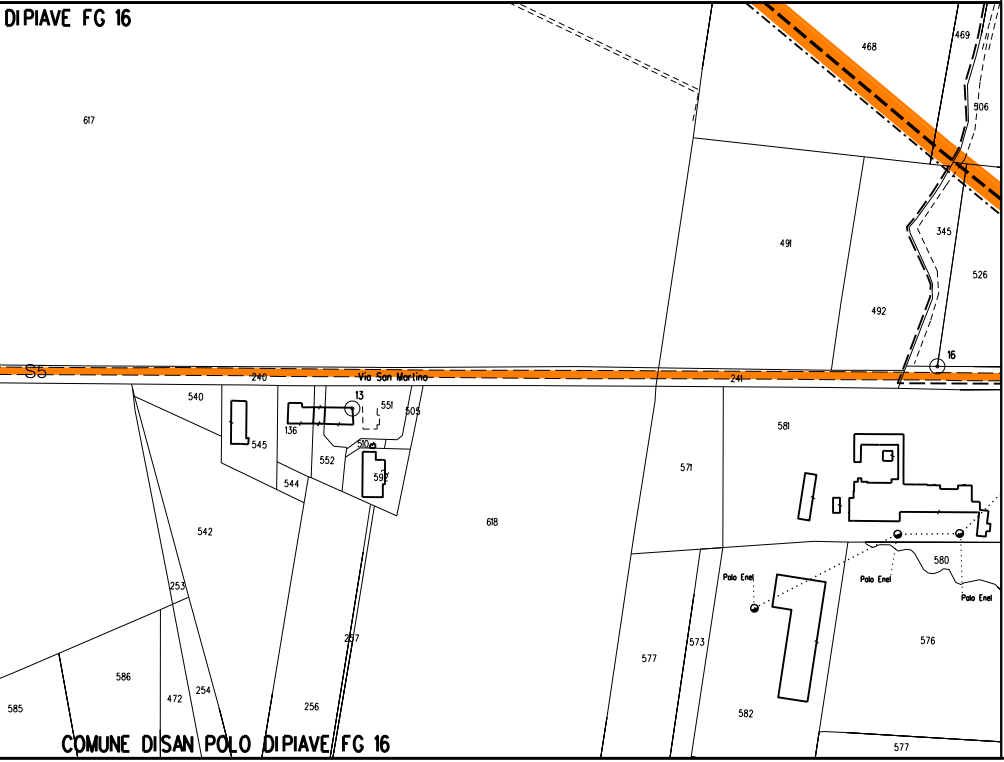

ALLEGATO 2

O "2"

ALLEGATO "3"

ALLEGATO 3

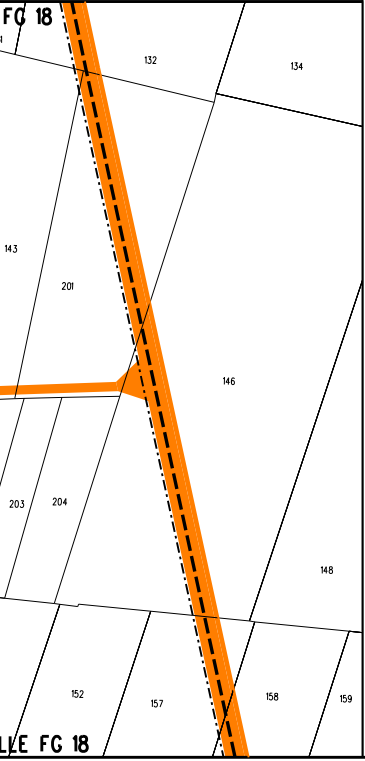

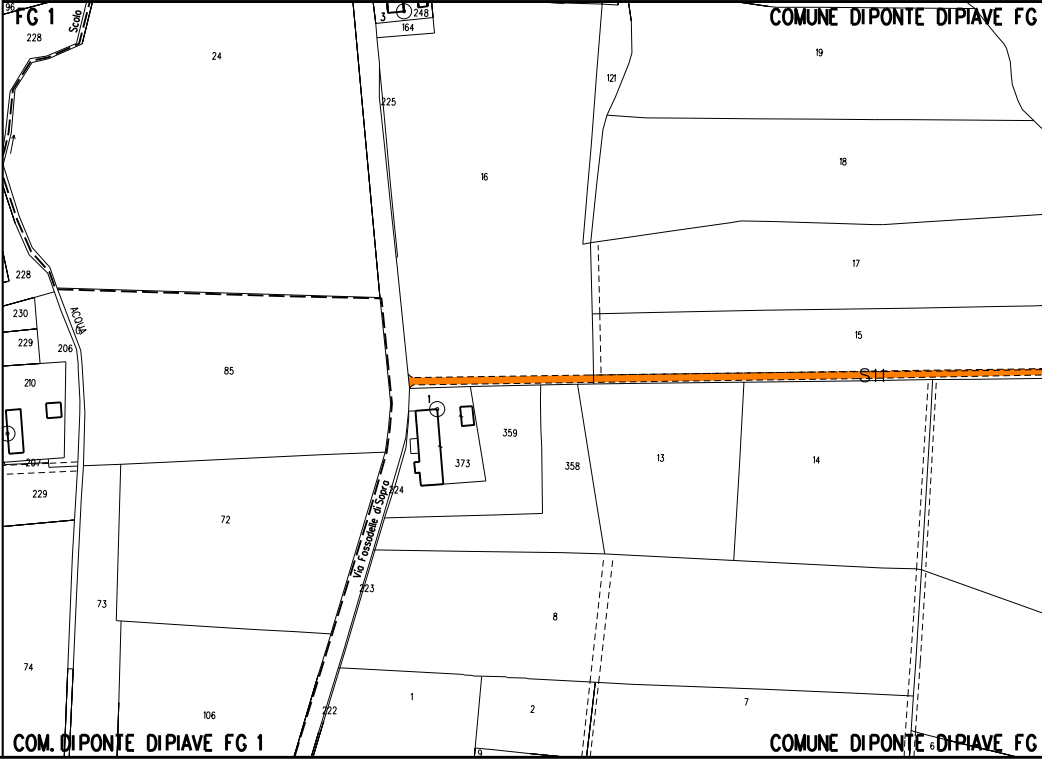

ALLEGATO "4"

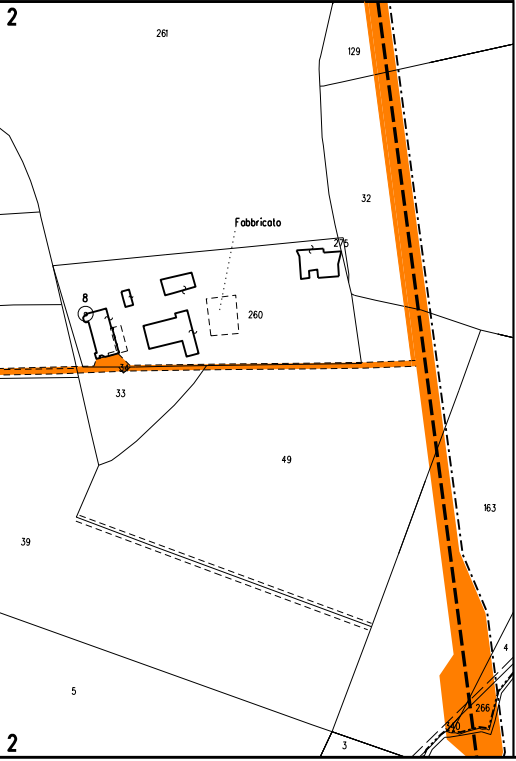

ALLEGATO 4

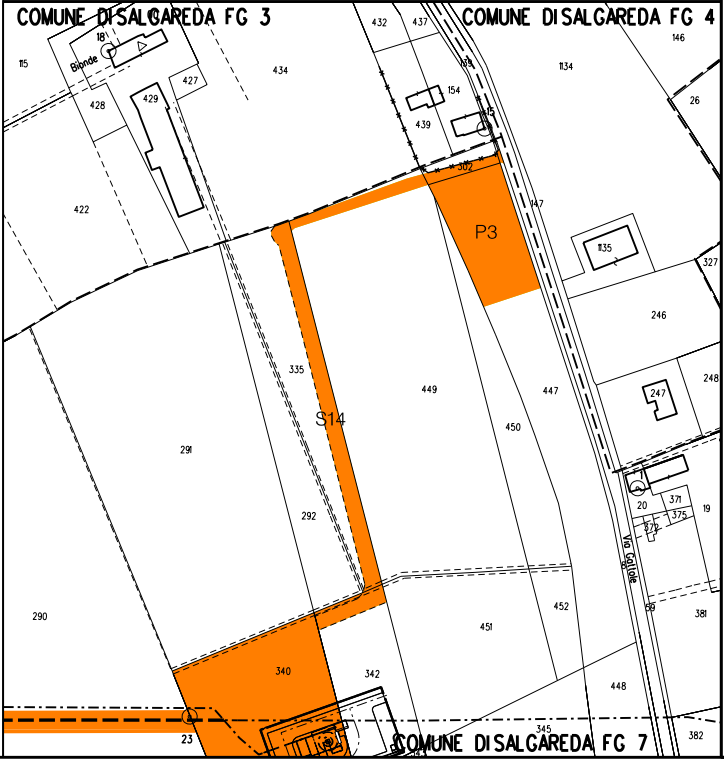

NOTE PER LA DISMISSIONE

PRIMA DI PROCEDERE CON L'ESECUZIONE DEGLI SCAVI DEL METANODOTTO E' NECESSARIO ACCERTARE L'ESATTA UBICAZIONE PLANO-ALTIMETRICA DI TUTTI I SERVIZI INTERRATI INTERFERENTI

L'INDAGINE ANDRA' SVOLTA MEDIANTE L'ESECUZIONE DI SAGGI A MANO ED ALLA PRESENZA DI RAPPRESENTANTI DELL'ENTE PROPRIETARIO

L'EVENTUALE INERTIZZAZIONE DEL TUBO DI PROTEZIONE IN CORRISPONDENZA DEGLI INTASAMENTI DEL TUBO DI LINEA DOVRA' ESSERE EFFETTUATA TRAMITE IL POMPAGGIO DELLA MALTA CEMENTIZIA ATTRAVERSO I TUBI DI SFIATO ESISTENTI

LEGENDA

(riquadro rosso)	Punto per il pompaggio di miscele cementizie
T.L.	Tubo di linea da intasare o rimuovere
T.P.	Tubo di protezione da intasare o rimuovere
C	Tubo in Cunicolo in CLS da intasare o rimuovere
T.PVC	Tubo di protezione in PVC da intasare o rimuovere
(linea tratteggiata arancione)	Aree di occupazione temporanea
(campitura arancione)	Strade di accesso provvisorie alle aree di lavoro
(linea tratteggiata nera)	Tubazione da intasare/recuperare
(linea tratteggiata rossa)	Tubazione in dismissione da altra opera
(linea tratto-punto)	Tubazione in progetto

LEGENDA INTERFERENZA CON SERVIZI INTERRATI

FPD +dd	Condotta SRG in sovrapasso
IP -dd	Condotta SRG in sottopasso

Il servizio interrato e' identificato da una sigla composta al massimo da tre caratteri.

Il primo identifica il tipo di servizio e puo' assumere i seguenti valori:
A = ACQUEDOTTO F = FOGNATURA T = CAVI PER TELEFONIA
I = CONDOTTE TRASPORTANTI "INFIAMMABILI" O ALTRI FLUIDI
E = CAVI PER ENERGIA ELETTRICA nessun carattere = NON DETERMINATO
Il secondo vale "P" ed e' presente solo se il servizio e' dotato di protezione meccanica.
Il terzo vale "D" ed e' presente solo se il servizio e/o la protezione sono drenanti di eventuali fuoriuscite di gas.

dd = DISTANZA CONDOTTA/SERVIZIO ESPRESSA IN cm

TABELLA DELLE ANNOTAZIONI

1	Fondello DN 300 (12") per intasamento con predisposizione fissaggio manichetta	n. 5
2	Fondello DN 300 (12") di chiusura per intasamento condotta	n. 5
3	Fondello DN 450 (18") per intasamento con predisposizione fissaggio manichetta	n. 4
4	Fondello DN 450 (18") di chiusura per intasamento condotta	n. 4

Il presente disegno e' di proprieta' aziendale - La societa' tutelera' i propri diritti a termine di legge.

COROGRAFIA **SCALA 1:200.000**

Nei Comuni di VAZZOLA, SAN POLO DI PIAVE, ORMELLE, PONTE DI PIAVE, SALGAREDA

Rev.	Data	Descrizione	Disegn.	Contr.	Approv.
3	18/09/2020	EMISSIONE PER COSTRUZIONE - AGGIORNAMENTO AREE DI OCCUPAZIONE	RIGHI A.	BATTISTI	LUMINARI
2	22/07/2019	EMISSIONE PER COSTRUZIONE	RIGHI A.	BATTISTI	LUMINARI
1	11/02/2019	AGGIORNAMENTO TRACCIATO DA P343 A V353	RIGHI A.	BATTISTI	LUMINARI
0	30/11/2018	EMISSIONE PER APPALTO	RIGHI A.	BATTISTI	LUMINARI

Proprietario: snam	Progettista: COMIS consulenza materiali · ispezioni · saldatura progettazione-direzione lavori	Disegno: PD-9110673-01
Impianto: DISMISSIONE 4500230 MET. PIEVE DI SOLIGO-SAN POLO-SALGAREDA TRATTO A.I. n°915 SAN POLO A SALGAREDA DN 300 (12") - MOP 64 bar E OPERE CONNESSE		Revisione 3
		Comm. NR/16091/R-L01
		Cod.tec. 9110673
PLANIMETRIA CATASTALE CON TRACCIATO DA PORRE FUORI ESERCIZIO		Scala 1:2000